

第4回 災害対策本部員会議

日時 令和元年10月14日(月)
10時00分から
場所 県庁3F 第一応接室

次 第

- 1 関係機関からのリエゾンの紹介
- 2 被害及び対応状況について
- 3 各部局及び関係機関の対応状況等について
- 4 今後の対応方針
- 5 その他

令和元年10月12日(土)の台風第19号接近に伴う対応状況

令和元年10月14日(月)7時00分現在
岩手県総務部総合防災室 防災危機管理担当
電話 019(629)5155

令和元年10月12日(土)9時00分に台風第19号接近に伴い、岩手県災害警戒本部を設置し、12日(土)18時00分に岩手県災害対策本部に移行し対応しています。

10月14日(月)7時00分現在、9地方支部、5市1町2村に災害対策本部等が設置され、その対応状況については、次のとおりです。(下線部は、前回からの変更点)

1 気象状況

- (1) 台風の状況 別紙のとおり
- (2) 大雨特別警報 13日(日)8時40分で解除(大雨警報等も14日(月)0時57分に全て解除)
- (3) 土砂災害警戒情報 14日(月)0時40分に全市町村解除
- (4) 日出・日没(14日:盛岡市) 日出:5時44分 日入:16時59分

2 被害等の状況

(1) 人的被害

- ・死者1名(田野畑村村道走行中に道中の穴に落下、71歳男性)
- ・重傷2名(盛岡市内で新聞配達員が右大腿骨頸部骨折)(釜石市片岸町10-110-1釜石室浜の宿で土砂崩れによる肋骨等骨折、岩手医科大学附属病院へ搬送(13日(日)1:33))
- ・軽傷2名
(釜石市平田第51地割国道45号で土砂に車が突入し運転手が首の痛み、救急搬送不要(13日(日)0:30))
(宮古市築地1丁目4-45で土砂崩れ、13日(日)2:50救出・搬送)

(2) 孤立状況

孤立4か所133世帯超え(交通アクセス不可、通信可)

- ・釜石市佐須地区で土砂災害道路寸断(釜石市平田9-64-4)により25世帯88名孤立
- ・釜石市尾崎白浜地区で108世帯260名孤立
- ・障がい者支援施設わかたけ学園(宮古市崎山第5地割94)※
- ・障がい者支援施設はまゆり学園(宮古市崎山第5地割88)※

※障がい者支援施設と連絡は取れており、物資等は防災ヘリを使用し、14日(月)支援する予定。

(3) 安否不明

釜石市尾崎半島地区親子男性2名→13日(日)7:20安否確認済み

(4) 物的被害

床上浸水59軒(うち住家55軒、非住家4軒)、床下浸水98軒(住家94軒、非住家4軒)、土砂流入29軒(住家26軒、非住家3軒)、その他83軒(住家46軒、非住家37軒)

(詳細一部)

- ・陸前高田市で床上浸水、戸数不明(12日(土)23:32)
- ・雫石町でアパートの屋根が飛ぶ(12日(土)23:45)
- ・釜石市唐丹地内唐丹小中学校付近で床上1軒・床下数軒浸水、高台避難(13日(日)0:30)
- ・岩泉町小本字中野6山本床屋で床上浸水、消防団による避難済み(13日(日)1:10)
- ・久慈市夏井町夏井3-22-2で床上浸水、救出済み(13日(日)2:26)
- ・宮古市津軽石13-343-8踏切付近で車両水没(13日(日)3:15)

・山田町船越 3-39-14 で床上浸水、救出済み (13 日 (日) 5:18)

(5) 道路被害

ア 三陸道・釜石道通行止め

- ・ 三陸道 山田南 I C ~ 三陸 I C
- ・ 釜石道 釜石中央 I C ~ 釜石仙人峠 I C

イ 国道 (国管理) 通行規制 6 箇所

- ・ 宮古市田老水沢
- ・ 宮古市藤原
- ・ 宮古市金浜
- ・ 山田町船越
- ・ 大槌町小槌
- ・ 釜石市小白浜、桜峠 ~ 平田

ウ 県管理全面通行止め

44 路線 56 箇所

※詳細は別添のとおり

(6) 鉄道関係

- ア 東北新幹線 (12 日) 11 時頃より本数を減らし、その後 15 時頃までには運転見合わせ
(13 日) 16 時以降、順次再開 (14 日) 通常運行
- イ 秋田新幹線 (13 日) 盛岡-秋田 6 時ごろまで運転見合わせ (14 日) 通常運行
- ウ JR 東北本線 (12 日) 黒磯 ~ 一関間で 15 時以降、一関 ~ 盛岡間で 16 時以降運転見合わせ
(13 日) 小牛田 ~ 盛岡間で終日運転見合わせ
(14 日) 花巻 ~ 盛岡駅間の釜石線から直通する下り線で一部列車が運休
黒磯 ~ 一ノ関駅間・岩切 ~ 利府駅間で始発列車から終日運転を見合わせ
- エ JR 釜石線 (12 日) 12 時以降運転見合わせ (13 日) 終日運転見合わせ
(14 日) 花巻 ~ 遠野間で運転再開、一部列車運休
- オ JR 大船渡線 (12 日) 12 時以降運転見合わせ (13 日) 終日運転見合わせ (14 日) 通常運行
- カ JR 北上線 (12 日) 13 時以降運転見合わせ (13 日) 終日運転見合わせ (14 日) 通常運行
- キ JR 田沢湖線 (13 日) 始発から運転見合わせ (14 日) 通常運行
- ク JR 山田線 (12 日) 14 時以降運転見合わせ (13 日) 終日運転見合わせ
(14 日) 盛岡 ~ 上米内間運転、上米内 ~ 宮古間は設備点検後運転再開見込み
- ケ JR 八戸線 (12 日) 14 時以降運転見合わせ (13 日) 終日運転見合わせ
(14 日) 階上 ~ 久慈駅間の上下線で終日運転見合わせ
- コ JR 花輪線 (12 日) 13 時以降運転見合わせ (13 日) 終日運転見合わせ
(14 日) 設備点検後運転再開見込み
- サ 三陸鉄道 (12 日) 15 時以降運転見合わせ (13 日) 始発から終日運転見合わせ
(14 日) 盛 ~ 釜石駅間運転再開
- シ IGR 鉄道 (12 日) 17 時 04 分盛岡発沼宮内行き運行後運休
(13 日) 始発から概ね 14 時頃までの列車を運休
(14 日) 通常運行

(7) 花巻空港関係

- (12 日) 花巻空港と大阪、名古屋、札幌間の 19 便欠航
- (13 日) 花巻空港と大阪 2 便、名古屋 2 便、札幌 3 便欠航
- (14 日) 平常運航

(8) 宮蘭フェリー

- (12 日) 室蘭発宮古行欠航 (13 日) 欠航 (14 日) 宮古発室蘭行が欠航

(9) ライフライン

・停電約1,200戸

(内訳)

宮古市：約1,100戸、大船渡市：10戸未満、釜石市：10戸未満、遠野市：10戸未満、大槌町10戸未満、山田町：10戸未満

・断水969戸

釜石132戸、田野畑村30戸、岩泉町100戸、山田町23戸、久慈市684戸

(10) 学校の休校

なし

3 県、市町村の対応（災害警戒本部等の設置、廃止状況）

(1) 河川管理者（県）から市町村への助言の実施

16市町村25河川でホットライン実施

(2) 県（本部、9地方支部）

本部、地方支部	設置時刻	廃止時刻	備考
県本部	10月12日 09:00		10/12 18:00 災害対策本部へ移行
盛岡地方支部	10月12日 09:00		
花巻地方支部	10月12日 09:00		
奥州地方支部	10月12日 09:00		
一関地方支部	10月12日 09:00		
大船渡地方支部	10月12日 09:00		
釜石地方支部	10月12日 09:00		
宮古地方支部	10月12日 09:00		
久慈地方支部	10月12日 09:00		
二戸地方支部	10月12日 09:00		

(3) 市町村（5市1町2村）

市町村	設置時刻	廃止時刻	備考
盛岡市	10月12日 12:00	10月13日 11:32	10/13 0:30 土砂災害警戒情報発表、 10/13 7:05 土砂災害警戒情報解除
八幡平市	10月12日 12:00	10月13日 11:32	10/13 1:50 土砂災害警戒情報発表、 10/13 9:45 土砂災害警戒情報解除
滝沢市	10月12日 09:00	10月13日 11:40	10/12 11:00 災害対策本部へ移行 10/13 1:50 土砂災害警戒情報発表、 10/13 9:45 土砂災害警戒情報解除
雫石町	10月12日 13:00	10月13日 12:00	10/13 3:10 土砂災害警戒情報発表、 10/13 9:45 土砂災害警戒情報解除
葛巻町	10月12日 09:00	10月13日 8:00	10/13 8:00 災害対策本部へ移行 10/13 1:30 土砂災害警戒情報発表、 10/13 11:25 土砂災害警戒情報解除
岩手町	10月12日 13:00	10月13日 17:08	10/12 14:00 災害対策本部へ移行、 10/13 12:00 災害警戒本部に切り替え
紫波町	10月12日 13:00	10月13日 13:00	10/12 18:00 災害対策本部へ移行
矢巾町	10月12日 09:00	10月13日 11:32	10/12 18:00 災害対策本部へ移行
花巻市	10月12日 09:00	10月13日 16:25	

市町村	設置時刻	廃止時刻	備 考
北 上 市	10月12日 13:00	10月13日 11:32	災害対策本部
遠 野 市	10月11日 11:30		災害対策本部 10/13 15:30 災害警戒本部に切り替え 10/12 23:10 土砂災害警戒情報発表、 10/13 7:05 土砂災害警戒情報解除
西 和 賀 町	10月12日 13:35	10月13日 11:32	
奥 州 市	10月12日 08:30	10月13日 12:40	10/12 13:00 災害対策本部へ移行、 10/13 8:30 災害警戒本部に切り替え 10/12 23:00 土砂災害警戒情報発表、 10/13 7:05 土砂災害警戒情報解除
金 ヶ 崎 町	10月12日 13:00	10月13日 11:32	10/12 13:30 災害対策本部へ移行
一 関 市	10月12日 13:00	10月13日 21:30	10/12 15:00 災害対策本部へ移行 10/12 20:40 土砂災害警戒情報発表、 10/13 13:40 土砂災害警戒情報解除 10/13 0:40 大雨特別警報発表、 10/13 6:40 大雨警報等に切り替え
平 泉 町	10月12日 13:00	10月13日 15:00	10/12 15:00 災害対策本部へ移行、 10/13 12:25 災害警戒本部に切り替え 10/12 23:00 土砂災害警戒情報発表、 10/13 7:05 土砂災害警戒情報解除
大 船 渡 市	10月12日 12:00	10月14日 0:19	10/12 18:00 災害対策本部へ移行 10/12 21:30 土砂災害警戒情報発表、 10/13 13:40 土砂災害警戒情報解除 10/13 0:40 大雨特別警報発表、 10/13 6:40 大雨警報等に切り替え
陸 前 高 田 市	10月12日 13:00		10/12 17:00 災害対策本部へ移行 10/12 22:20 土砂災害警戒情報発表、 10/13 13:40 土砂災害警戒情報解除 10/13 0:40 大雨特別警報発表、 10/13 6:40 大雨警報等に切り替え
住 田 町	10月12日 09:00	10月13日 11:32	10/12 15:00 災害対策本部へ移行、 10/13 8:00 災害警戒本部に切り替え 10/12 23:00 土砂災害警戒情報発表、 10/13 7:05 土砂災害警戒情報解除 10/13 0:40 大雨特別警報発表、 10/13 6:40 大雨警報等に切り替え
釜 石 市	10月12日 13:00		災害対策本部 10/12 21:05 土砂災害警戒情報発表、 10/13 18:25 土砂災害警戒情報解除 10/13 0:40 大雨特別警報発表、 10/13 6:40 大雨警報等に切り替え
大 槌 町	10月12日 11:00	10月14日 0:19	10/12 13:00 災害対策本部へ移行 10/12 21:30 土砂災害警戒情報発表、

市町村	設置時刻	廃止時刻	備 考
			10/13 16:45 土砂災害警戒情報解除 10/13 0:40 大雨特別警報発表、 10/13 6:40 大雨警報等に切り替え
宮 古 市	10月12日 12:00		10/12 15:00 災害対策本部へ移行 10/12 21:20 土砂災害警戒情報発表、 10/14 00:10 土砂災害警戒情報解除 10/13 0:40 大雨特別警報発表、 10/13 8:40 大雨警報等に切り替え
山 田 町	10月12日 13:00	10月14日 0:19	10/12 16:00 災害対策本部へ移行 10/12 21:30 土砂災害警戒情報発表、 10/13 19:55 土砂災害警戒情報解除 10/13 0:40 大雨特別警報発表、 10/13 8:40 大雨警報等に切り替え
岩 泉 町	10月12日 12:00		10/12 14:30 災害対策本部へ移行 10/12 21:30 土砂災害警戒情報発表、 10/14 00:40 土砂災害警戒情報解除 10/13 0:40 大雨特別警報発表、 10/13 8:40 大雨警報等に切り替え
田 野 畑 村	10月12日 08:48	10月14日 0:19	10/12 20:00 災害対策本部へ移行 10/12 21:20 土砂災害警戒情報発表、 10/14 00:10 土砂災害警戒情報解除 10/13 0:40 大雨特別警報発表、 10/13 8:40 大雨警報等に切り替え
久 慈 市	10月11日 17:00		10/12 9:00 災害対策本部へ移行 10/12 22:50 土砂災害警戒情報発表、 10/13 18:25 土砂災害警戒情報解除 10/13 1:55 大雨特別警報発表、 10/13 8:40 大雨警報等に切り替え
普 代 村	10月12日 11:00		10/12 15:00 災害対策本部へ移行 10/12 22:40 土砂災害警戒情報発表、 10/13 18:25 土砂災害警戒情報解除 10/13 1:55 大雨特別警報発表、 10/13 8:40 大雨警報等に切り替え
洋 野 町	10月12日 09:00		10/12 16:00 災害対策本部へ移行 10/12 23:30 土砂災害警戒情報発表、 10/13 18:25 土砂災害警戒情報解除 10/13 1:55 大雨特別警報発表、 10/13 8:40 大雨警報等に切り替え
野 田 村	10月12日 10:00		10/12 13:00 災害対策本部へ移行 10/12 22:50 土砂災害警戒情報発表、 10/13 16:45 土砂災害警戒情報解除 10/13 1:55 大雨特別警報発表、 10/13 8:40 大雨警報等に切り替え

市町村	設置時刻	廃止時刻	備 考
二 戸 市	10月12日 13:00	10月13日 14:08	10/13 2:20 土砂災害警戒情報発表、 10/13 11:25 土砂災害警戒情報解除
軽 米 町	10月12日 13:00	10月13日 19:32	10/13 2:05 土砂災害警戒情報発表、 10/13 9:45 土砂災害警戒情報解除
九 戸 村	10月12日 13:00	10月13日 17:10	災害対策本部 10/13 2:50 土砂災害警戒情報発表、 10/13 9:45 土砂災害警戒情報解除
一 戸 町	10月12日 09:00	10月13日 11:32	10/12 14:00 災害対策本部へ移行、 10/13 10:00 災害警戒本部に切り替え 10/13 2:50 土砂災害警戒情報発表、 10/13 9:45 土砂災害警戒情報解除

4 避難状況等

市町村	発令中の避難勧告等	対象者数	避難所数	避難者数
盛 岡 市	15:30 避難準備・高齢者等避難開始（一部地域） 13日 11:32 解除	0	0	0
八 幡 平 市	16:30 避難準備・高齢者等避難開始（一部地域） 13日 9:30 解除	0	0	0
滝 沢 市	13:00 避難準備・高齢者等避難開始 13日 10:15 解除	0	0	0
雫 石 町	14:30 避難準備・高齢者等避難開始 13日 12:00 解除	0	0	0
葛 卷 町	13:00 避難準備・高齢者等避難開始 13日 10:00 解除	0	0	0
岩 手 町	14:00 避難準備・高齢者等避難開始 13日 8:30 解除	0	0	0
紫 波 町	14:00 避難準備・高齢者等避難開始 13日 9:00 解除	0	0	0
矢 巾 町	11:30 避難準備・高齢者等避難開始 13日 11:32 解除	0	0	0
花 巻 市	15:00 避難準備・高齢者等避難開始 20:00 避難勧告（一部地域） 13日 11:10 解除	0	0	0

北上市	13:40 避難準備・高齢者等避難開始 15:30 避難勧告 (一部地域) 13日 10:00 解除	0	0	0
遠野市	13:00 避難勧告 13日 15:30 解除	0	0	0
西和賀町	15:00 避難準備・高齢者等避難開始 13日 6:50 解除	0	0	0
奥州市	13:10 避難準備・高齢者等避難開始 23:00 避難勧告 (一部地域) 13日 8:30 解除	0	0	0
金ヶ崎町	15:00 避難準備・高齢者等避難開始 13日 9:30 解除	0	0	0
一関市	15:00 避難準備・高齢者等避難開始 16:00 避難勧告 (一部地域) 13日 7:30 解除	0	0	0
平泉町	15:00 避難準備・高齢者等避難開始 23:00 避難勧告 13日 8:30 解除	0	0	0
大船渡市	14:00 避難準備・高齢者等避難開始 16:00 避難勧告 13日 0:00 避難指示 (緊急) 14:00 解除	0	0	0
陸前高田市	14:00 避難準備・高齢者等避難開始 17:00 避難勧告 22:20 避難指示 (緊急) 13日 13:40 解除	0	0	0
住田町	15:00 避難準備・高齢者等避難開始 16:45 避難勧告 13日 0:40 避難指示 (緊急) 8:00 解除	0	0	0
釜石市	13:00 避難準備・高齢者等避難開始 14:30 避難勧告 13日 0:40 避難指示 (緊急) 13日 18:25 解除	0	9	50

大 槌 町	13:00 避難準備・高齢者等避難開始 15:15 避難勧告 20:00 避難指示 (緊急) 13日 17:30 解除	0	0	0
宮 古 市	17:00 避難勧告	51,993	1	16
山 田 町	16:00 避難準備・高齢者等避難開始 13日 0:27 避難指示 (緊急)	15,354	1	6
岩 泉 町	13:00 避難準備・高齢者等避難開始 14:30 避難勧告 21:30 避難指示 (緊急) 14日 7:00 解除	0	0	0
田 野 畑 村	12:00 避難準備・高齢者等避難開始 15:30 避難勧告 21:20 避難指示 (緊急) 14日 0:19 解除	0	0	0
久 慈 市	10:00 避難準備・高齢者等避難開始 15:00 避難勧告 23:40 避難指示 (緊急) 13日 19:40 解除	0	1	18
普 代 村	13:30 避難準備・高齢者等避難開始 15:33 避難勧告 21:30 避難指示 (緊急) 13日 18:30 解除	0	1	0
洋 野 町	13:00 避難準備・高齢者等避難開始 16:00 避難勧告 13日 1:50 避難指示 (緊急) 13日 18:25 解除	0	1	1
野 田 村	12:00 避難準備・高齢者等避難開始 15:00 避難勧告 20:20 避難指示 (緊急) 13日 16:45 解除	0	1	2
二 戸 市	14:00 避難準備・高齢者等避難開始 13日 3:45 避難勧告 10:00 解除	0	0	0

軽米町	15:00 避難準備・高齢者等避難開始 16:00 避難勧告 13日 11:00 解除	0	0	0
九戸村	14:11 避難準備・高齢者等避難開始 17:00 避難勧告 13日 12:00 解除	0	0	0
一戸町	15:00 避難準備・高齢者等避難開始 13日 10:00 解除	0	0	0
計		67,347	15	93

5 救援物資要請

久慈市から毛布 300 枚要請あり、処置済み

6 関係機関の本日 14 日の活動

陸上自衛隊：

普代村での道路啓開、釜石市での給水支援

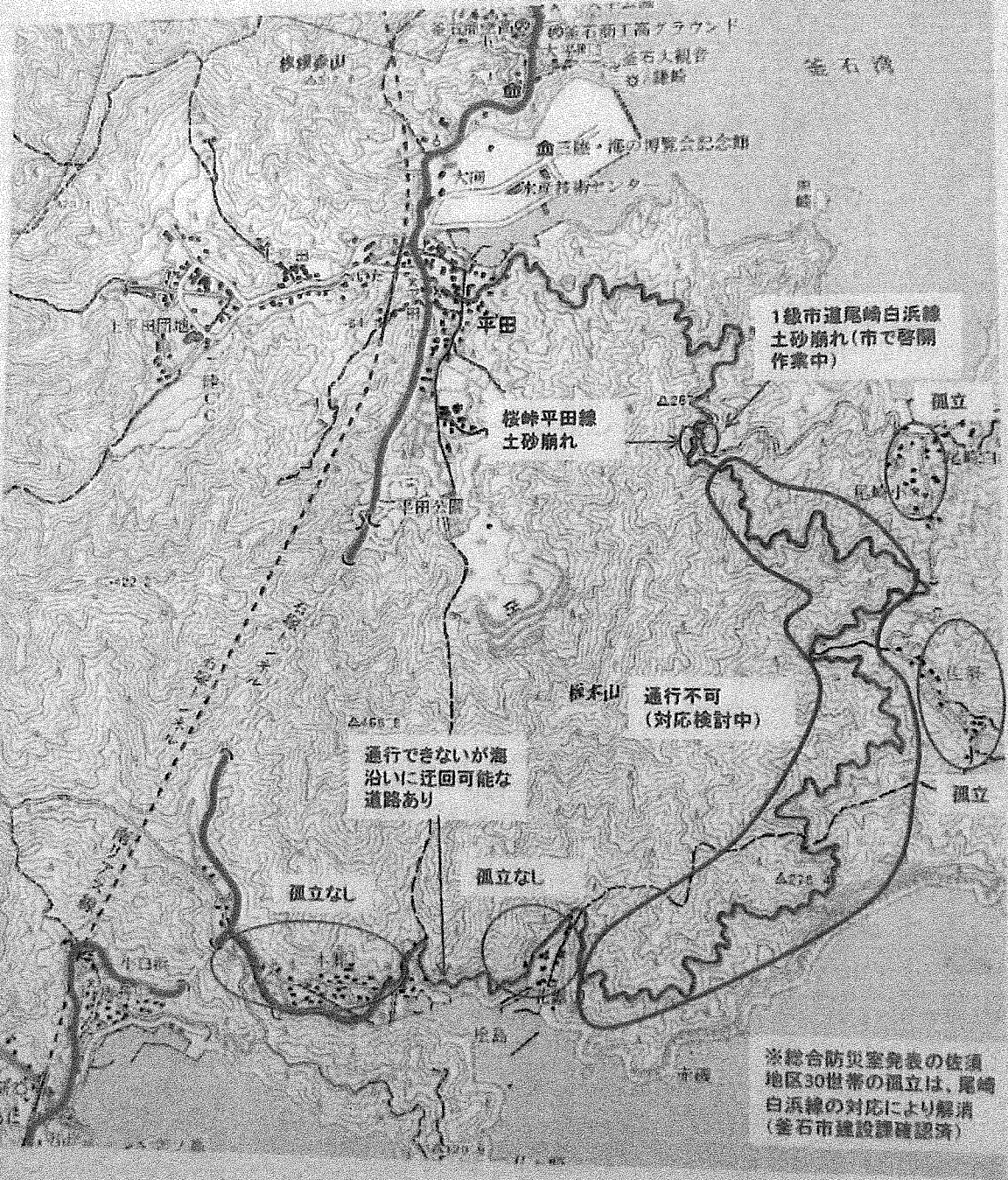
7 県内リエゾン配置状況

機関	人数	人数内訳	
		県庁	市町村
陸上自衛隊	32	4	28
航空自衛隊	6	6	
岩手県警察	2	2	
東北地方整備局	24	2	22
東北運輸局	2	2	
東北電力	2	2	
NTT東日本	2	2	
KDDI	2	2	
ソフトバンク	1	1	
防災科学研究所	1	1	
合計	74	24	50

孤立地区図

桜峠平田線 被害状況(沿岸土木聞き取り)

10/13 15:00時点
道路環境課



※総合防災室発表の佐須地区30世帯の孤立は、尾崎白浜線の対応により解消(釜石市建設課確認済)

わかたけ学園

富貴医療の村

富貴古消防署

千歳小学校

下閉伊郡

山田町

山田山

(別添) 県管理全面通行止め詳細

台風19号に伴う 2019/10/11~発生 of 岩手県管理道路の通行規制箇所図 (10月14日 7時00分)

令和元年10月14日
道路環境課

凡例 赤:全面通行止
緑:大型車通行止
青:解除(多数のため表示省略)

【全面通行止箇所の対応状況】
44路線56箇所
うち継続 17路線23箇所
片文へ切替 3路線3箇所
大型車通行止 0路線0箇所
解除 27路線30箇所

規制種別:全面通行止め
路線名:一般国道 磐南戸田線
規制箇所:九戸村戸田敷15地割~
原因:道路陥没のため
規制期間:10/13 12:00~

規制種別:全面通行止め
路線名:一般国道 大田原線
規制箇所:盛岡市津波大志田~荒川外山
原因:事前通行規制
規制期間:10/12 16:00~

規制種別:全面通行止め
路線名:一般国道 花巻石線
規制箇所:花巻市東沢
原因:事前通行規制
規制期間:10/12 17:00~

規制種別:全面通行止め
路線名:一般国道 遠野東和自給道線
規制箇所:遠野市安野上線14地割
原因:冠水のため
規制期間:10/13 06:00~

規制種別:全面通行止め
路線名:一般国道 滝沢川線
規制箇所:一関市川崎町門崎字川崎
原因:北上山水位上昇による冠水の恐れ
規制期間:10/13 4:00~

規制種別:全面通行止め
路線名:一般国道 白根線
規制箇所:一関市花巻町白根字下清水
原因:倒木のため
規制期間:10/13 18:00~

【道路種別】 一般国道(赤)、一般国道(緑)、主要地方道(青)

規制種別:全面通行止め
路線名:一般国道 角ノ浜玉川線
規制箇所:九戸郡野町砂市第28地割
原因:道路陥没のため
規制期間:10/13 09:30~

規制種別:全面通行止め
路線名:一般国道 滝沢川線
規制箇所:九戸郡野町阿子木第12地割~
原因:道路陥没のため
規制期間:10/13 07:45~

規制種別:全面通行止め(片側交互通行)
路線名:一般国道 23号
規制箇所:久慈市大川目第26地割
原因:土砂流出のため
規制期間:10/13 19:30~

規制種別:全面通行止め
路線名:一般国道 野田長内線
規制箇所:久慈市長内町第15地割地内
原因:土砂流出及び道路陥没のため
規制期間:10/13 06:20~

規制種別:全面通行止め
路線名:一般国道 野田長内線
規制箇所:九戸郡野田大字第36地割
原因:土砂流出及び道路陥没のため
規制期間:10/13 07:45~

規制種別:全面通行止め
路線名:一般国道 菅代小原線
規制箇所:下閉伊郡菅代村第13地割字菅代4-1
原因:倒木及び土砂流出のため
規制期間:10/13 11:00~

規制種別:全面通行止め
路線名:主要地方道 岩泉平井菅代線
規制箇所:菅代村第2地割下村
原因:土砂流出及び道路陥没のため
規制期間:10/13 09:30~

規制種別:全面通行止め
路線名:主要地方道 岩泉平井菅代線
規制箇所:田野町切村~北山
原因:事前通行規制
規制期間:10/11 16:00~

規制種別:全面通行止め(片側交互通行)
路線名:主要地方道 菅代小原線
規制箇所:下閉伊郡菅代村第13地割字菅代4-1
原因:土砂流出のため
規制期間:10/13 2:00~

規制種別:全面通行止め
路線名:主要地方道 菅代小原線(旧道)
規制箇所:菅代町菅代~白浜
原因:事前通行規制
規制期間:10/12 16:00~

規制種別:全面通行止め
路線名:主要地方道 菅代小原線(旧道)
規制箇所:菅代町菅代~白浜
原因:土砂流出のため
規制期間:10/13 12:00~

規制種別:全面通行止め(直轄規制)
路線名:主要地方道 菅代小原線
規制箇所:菅代町菅代第13地割
原因:土砂流出のため
規制期間:10/13 15:00~

規制種別:全面通行止め
路線名:主要地方道 菅代小原線
規制箇所:菅代町菅代
原因:土砂流出のため
規制期間:10/13 12:00~

規制種別:全面通行止め
路線名:主要地方道 菅代小原線
規制箇所:菅代町菅代~川代
原因:土砂流出のため
規制期間:10/13 12:00~

規制種別:全面通行止め
路線名:一般国道 菅代小原線
規制箇所:菅代町菅代第10地割76-1
原因:土砂流出のため
規制期間:10/13 12:00~

規制種別:全面通行止め
路線名:一般国道 菅代小原線
規制箇所:菅代町菅代第10地割76-1
原因:土砂流出のため
規制期間:10/13 12:00~

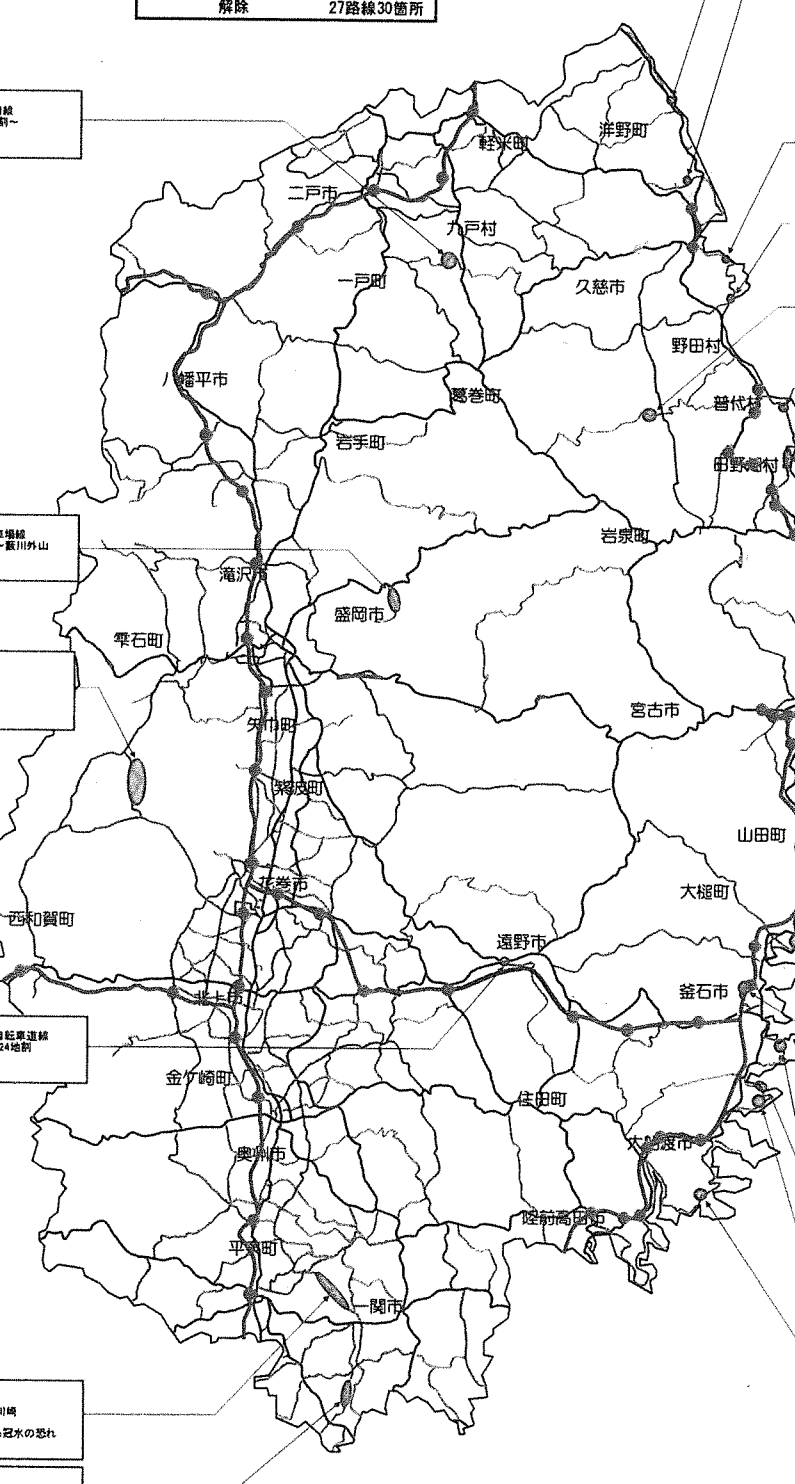
規制種別:全面通行止め
路線名:一般国道 菅代小原線
規制箇所:菅代町菅代第10地割76-1
原因:土砂流出のため
規制期間:10/13 12:00~

規制種別:全面通行止め
路線名:一般国道 菅代小原線
規制箇所:菅代町菅代第10地割76-1
原因:土砂流出のため
規制期間:10/13 12:00~

規制種別:全面通行止め
路線名:一般国道 菅代小原線
規制箇所:菅代町菅代第10地割76-1
原因:土砂流出のため
規制期間:10/13 12:00~

規制種別:全面通行止め
路線名:一般国道 菅代小原線
規制箇所:菅代町菅代第10地割76-1
原因:土砂流出のため
規制期間:10/13 12:00~

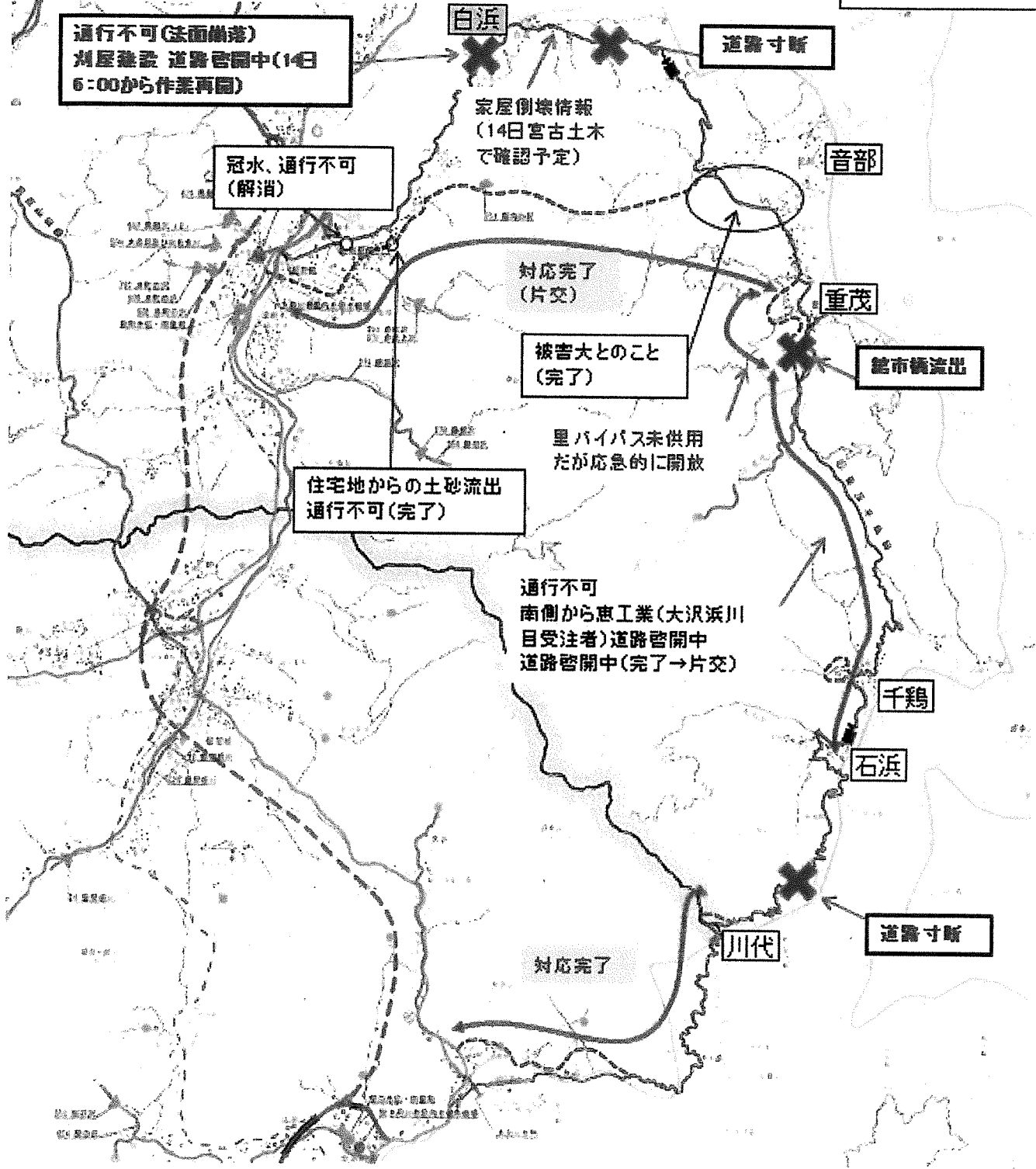
規制種別:全面通行止め
路線名:主要地方道 大船渡線三輪線
規制箇所:大船渡市三輪町線
原因:事前通行規制
規制期間:10/11 13:00~



重茂半島線被害状況

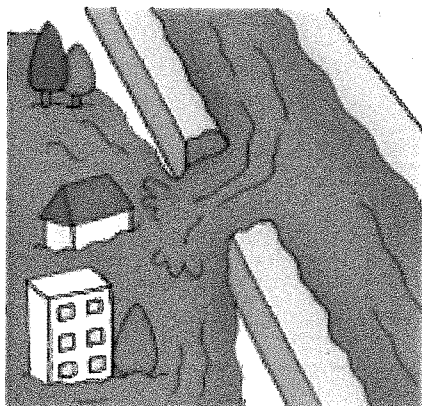
重茂半島線被害状況(宮古土木聞き取り)

10/14 7:00時点
道路環境課

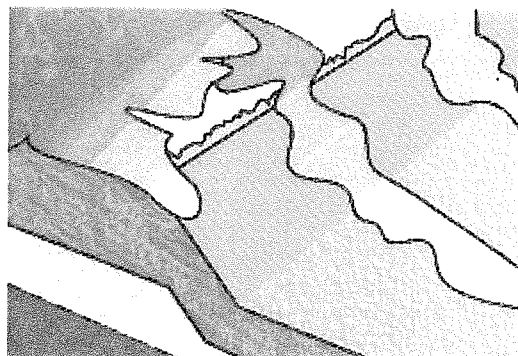


8 参考（氾濫と越水の違い） ※国土交通省中部地方整備局及び東京消防庁ホームページより引用

氾濫：河川等の水があふれ広がること。



越水：川などの水があふれ出ること。



決壊：堤防が崩壊し、川の水が堤防から流れ出ること。



台風19号に伴う保健福祉部関係の被害状況等

1 被害の状況

(1) 施設関係の被害

ア 医療機関等関係

a 人的被害 なし。

b 物的被害

① 国民健康保険直営診療施設（病院：7施設+診療所：36施設（うち有床10）=計43施設）

【停電】奥州市まごころ病院及び奥州市前沢診療所→復旧済。

【雨漏り】種市病院（洋野町）→診療に支障なし。

全ての施設で診療に支障なし。

② 上記以外の病院

【停電】宮古山口病院〔宮古市〕自家発電で対応 →10時現在復旧済

【浸水】後藤泌尿器科皮膚科病院〔宮古市〕1階部分5cm程度浸水。エレベーター使用不可となるも、透析には問題なし。

しろと内科循環器科クリニック〔久慈市〕（床上浸水30cm程度）

【一部損壊】一関病院〔一関市〕（外来棟5階窓ガラス1枚破損。応急措置済。診療に影響なし）

【雨漏り】休日急患診療所〔宮古市〕（強風に伴う雨漏り。清掃済。開設中）

【透析治療関係】せいてつ記念病院〔釜石市〕（道路が通行止めのため透析患者送迎対応検討）

→14日の透析患者の送迎対応は通常通りの予定。

⇒各透析医療機関に患者の通院状況を確認中。

（現在のところ通院が困難な患者はいない。）

イ 社会福祉施設等関係

a 人的被害 なし。

b 物的被害（保育施設等通所施設の被害状況は、週明け後に詳細確認の予定。）

① 救護施設

・好地荘〔花巻市〕：被害なし。

・松山壮〔宮古市〕：被害なし。入所者は、全員花輪中学校に避難。→12時現在施設に全員戻った。

② 老人福祉施設等

【停電】特別養護老人ホーム「百年の里」〔大船渡市〕

【道路寸断】小規模多機能施設「恵みの里 眺望」〔山田町〕（入口道路崩落）→復旧済

【一部損壊】特別養護老人ホーム「ぬくもりの家」〔奥州市〕（屋根に軽微な損傷（調査中））

特別養護老人ホーム「サンホームみやこ」〔宮古市〕（重油ボイラー煙突屋根、裏玄関張り出しテント） →ボイラーは使用可能であることを確認。

【浸水】地域密着型特別養護老人ホーム「サンホームみやこ絆」〔宮古市〕（床上浸水）

ハートランド宮古〔宮古市〕（厨房浸水）

【土砂流入】小規模多機能施設「館（やかた）」〔釜石市〕（道路、駐車場に土砂流入）→復旧済

特別養護老人ホーム「三陸園」〔大槌町〕（私道の土砂が崩れ速攻破損）→復旧済

【雨漏り】特別養護老人ホーム「高寿園」〔陸前高田市〕（本館・旧館で複数箇所）

特別養護老人ホーム「サンホームみやこ」〔宮古市〕

養護老人ホーム「祥風苑」〔大船渡市〕

デイサービス「ふれあいホーム薬研淵」〔遠野市〕（玄関）

デイサービス「ふれあいホーム上郷」〔遠野市〕

「ちょぼら」〔遠野市〕

- 【その他】 デイサービス「ケアネットアテルイ鶴田」〔奥州市〕（敷地内フェンスが倒れた）
指定短期入所生活介護事業所「さくら」〔奥州市〕（倒木2本）
特別養護老人ホーム「一関ケアサポート」〔一関市〕（法面一部崩壊）
特別養護老人ホーム「うねとり荘」〔普代村〕（道路通行止めで出勤できな職員あり。）

③ 障がい福祉施設等

- 【孤立】 福祉型障害者支援施設「わかたけ学園」〔宮古市〕（停電・断水、道路寸断で孤立状態。固定電話不通）
福祉型障害児入所施設「はまゆり学園」〔宮古市〕（ 〃 ）

→ 2～3日分の食糧・水はあり。

→ 水、食料（米）の要請あり。ヘリ対応予定。

- 【浸水】「釜石市福祉作業所」〔釜石市〕（床上浸水）→復旧済

就労継続支援B型事業所「ウィズ友」〔久慈市〕（床下浸水）

- 【一部損壊】 グループホーム「こすもす胆沢」〔奥州市〕（屋根の塩化ビニールが1枚剥がれた）

障がい者支援施設「ルンビニー苑」〔花巻市〕（屋根が一部剥がれる。倒木）

障がい者支援施設「松風園」〔花巻市〕（倉庫の屋根が一部破損）

障がい者支援施設「ほのぼのステーション大町」〔一関市〕（フェンス倒壊）

④ 児童福祉施設等

- 【停電】 児童養護施設「大洋学園」、児童家庭支援センター「大洋」〔大船渡市〕

→13時現在復旧済

- 【浸水】 宮古保育園〔宮古市〕（床上浸水）

保育施設で床上浸水ありとの未確認情報〔久慈市〕

- 【一部損壊】「重茂児童館」〔宮古市〕（土砂流入により給食室ガラス破損）

- 【土砂流入】「かまいしこども園」〔釜石市〕（裏山から土砂が園庭に流入）→復旧済。

→【その他】フェンス破損

「甲東こども園」〔釜石市〕（市道の土砂が園庭に流入）→復旧済。

⑤ その他

- 【浸水】 社会福祉法人宮古市社会福祉協議会くらしネットみやこ相談室〔宮古市〕（床下浸水）

(2) 県関係施設

- 【停電】 福祉の里センター〔大船渡市〕

ふれあいランドいわて、福祉総合相談センター、一関児童相談所、宮古児童相談所、子どもの森、県立療育センター、杜陵学園、リハビリテーションセンターの被害なし。

今後の対応方針

- 人命第一で対応する。

- 避難所、避難者数は減少傾向にあるが、時間の経過によりニーズは変わる。それに応じて、速やかに救援、物資等の支援を行う。

- 調査中の被害について、早期の情報集約に努め、時間に伴う変化にも留意しながら、被災者及び被災市町村のニーズに沿って、復旧に向けた取組を進める。