

## 第5回 災害対策本部員会議

月日 令和元年10月14日(月)

18時30分から

場所 県庁3F 第一応接室

### 次 第

- 1 関係機関からのリエゾンの紹介
- 2 被害及び対応状況について
- 3 各部局及び関係機関の対応状況等について
- 4 今後の対応方針
- 5 その他

## 令和元年10月12日(土)の台風第19号接近に伴う対応状況

令和元年10月14日(月)14時00分現在  
岩手県総務部総合防災室 防災危機管理担当  
電話 019(629)5155

令和元年10月12日(土)9時00分に台風第19号接近に伴い、岩手県災害警戒本部を設置し、12日(土)18時00分に岩手県災害対策本部に移行し対応しています。

10月14日(月)14時00分現在、9地方支部、5市2町3村に災害対策本部等が設置され、その対応状況については、次のとおりです。(下線部は、前回からの変更点)

### 1 気象状況

- (1) 大雨特別警報 13日(日)8時40分で解除(大雨警報等も14日(月)0時57分に全て解除)
- (2) 土砂災害警戒情報 14日(月)0時40分に全市町村解除
- (3) 日出・日没(盛岡市) 日出:15日(火)5時45分 日入:14日(月)16時59分

### 2 被害等の状況

#### (1) 人的被害

- ・死者2名(田野畑村村道走行中に道中の穴に落下、71歳男性)  
(宮古市築地1丁目4-45で土砂崩れによるもの、59歳男性)
- ・重傷5名(盛岡市内で新聞配達員が右大腿骨頸部骨折、岩手県立中央病院へ搬送)  
(釜石市片岸町10-110-1釜石室浜の宿で土砂崩れによる肋骨等骨折、岩手医科大学附属病院へ搬送(13日(日)1:33))  
(釜石市鶴住居町第23地割内で道路陥没、車両1台が突入し、60代の2名(夫婦)が骨折等の重傷(13日(日)21:00ごろ、岩手県立釜石病院に搬送)  
(大船渡市三陸町吉浜字扇洞535-5 13日午前3時、自宅の様子を見に行こうとして転倒し股関節骨折、岩手県立大船渡病院に搬送)
- ・軽傷2名(釜石市平田第51地割国道45号で土砂に車が突入し運転手が首の痛み、救急搬送不要(13日(日)0:30))  
(釜石市鶴住居町第23地割内で道路陥没、車両1台が突入し、20代女性が軽傷(13日(日)21:00ごろ)

#### (2) 孤立状況

孤立8か所 84世帯超え(交通アクセス不可、通信可)

・宮古市重茂4地区56世帯170名孤立

(荒巻地区12世帯39名、仲組地区18世帯46名、鶴磯(ういそ)地区6世帯20名、追切(おいきり)地区20世帯65名)

・釜石市佐須地区で土砂災害道路寸断(釜石市平田9-64-4)により25世帯88名孤立だが、徒歩で通行可能。陸上自衛隊が14日(月)に給水支援を実施。

※注

・岩泉町大平(おおたいら)地区3世帯町道寸断により孤立、人数不明、樹面工事中で迂回路の仮道路が流された。(15日通行可の予定)

・障がい者支援施設わかたけ学園(宮古市崎山第5地割94)

・障がい者支援施設はまゆり学園(宮古市崎山第5地割88)

※障がい者支援施設2施設と連絡は取れており、物資等は防災ヘリを使用し、14日(月)支援済みで15日(火)も実施予定。

※釜石市尾崎白浜地区108世帯260名は孤立解消

(3) 安否不明

釜石市尾崎半島地区親子男性2名→13日(日)7:20安否確認済み

(4) 物的被害

床上浸水59軒(うち住家55軒、非住家4軒)、床下浸水99軒(住家95軒、非住家4軒)、土砂流入29軒(住家26軒、非住家3軒)、その他84軒(住家46軒、非住家38軒)

(詳細一部)

- ・陸前高田市で床上浸水、戸数不明(12日(土)23:32)
- ・雫石町でアパートの屋根が飛ぶ(12日(土)23:45)
- ・釜石市唐丹地内唐丹小中学校付近で床上1軒・床下数軒浸水、高台避難(13日(日)0:30)
- ・岩泉町小本字中野6山本床屋で床上浸水、消防団による避難済み(13日(日)1:10)
- ・久慈市夏井町夏井3-22-2で床上浸水、救出済み(13日(日)2:26)
- ・宮古市津軽石13-343-8踏切付近で車両水没(13日(日)3:15)
- ・山田町船越3-39-14で床上浸水、救出済み(13日(日)5:18)

(5) 道路被害

ア 三陸道・釜石道通行止め

14日(月)17時に解除見込み

ただし、釜石唐丹ICの出入りは不可

イ 国道(国管理)通行規制

2区間

・宮古市崎山地区内

・宮古市田老地区の約20km区間(点在)(一車線通行規制)

ウ 県管理全面通行止め

44路線<sup>56</sup>箇所

※詳細は別添のとおり

(6) 鉄道関係

- ア 東北新幹線 (12日)11時頃より本数を減らし、その後15時頃までには運転見合わせ  
(13日)16時以降、順次再開 (14日)通常運行
- イ 秋田新幹線 (13日)盛岡-秋田 6時ごろまで運転見合わせ (14日)通常運行
- ウ JR東北本線 (12日)黒磯～一関間で15時以降、一関～盛岡間で16時以降運転見合わせ  
(13日)小牛田～盛岡間で終日運転見合わせ  
(14日)花巻～盛岡駅間の釜石線から直通する下り線で一部列車が運休  
黒磯～一ノ関駅間・岩切～利府駅間で始発列車から終日運転を見合わせ
- エ JR釜石線 (12日)12時以降運転見合わせ (13日)終日運転見合わせ  
(14日)花巻～遠野間で運転再開、一部列車運休
- オ JR大船渡線 (12日)12時以降運転見合わせ (13日)終日運転見合わせ (14日)通常運行
- カ JR北上線 (12日)13時以降運転見合わせ (13日)終日運転見合わせ (14日)通常運行
- キ JR田沢湖線 (13日)始発から運転見合わせ (14日)通常運行
- ク JR山田線 (12日)14時以降運転見合わせ (13日)終日運転見合わせ  
(14日)盛岡～上米内間運転、上米内～宮古間は設備点検後運転再開見込み
- ケ JR八戸線 (12日)14時以降運転見合わせ (13日)終日運転見合わせ  
(14日)階上～久慈駅間の上下線で終日運転見合わせ
- コ JR花輪線 (12日)13時以降運転見合わせ (13日)終日運転見合わせ  
(14日)運転再開(15時盛岡発から)
- サ 三陸鉄道 (12日)15時以降運転見合わせ (13日)始発から終日運転見合わせ  
(14日)盛～釜石駅間運転再開

- シ IGR鉄道 (12日) 17時04分盛岡発沼宮内行き運行後運休  
(13日) 始発から概ね14時頃までの列車を運休  
(14日) 通常運行

(7) 花巻空港関係

- (12日) 花巻空港と大阪、名古屋、札幌間の19便欠航
- (13日) 花巻空港と大阪2便、名古屋2便、札幌3便欠航
- (14日) 平常運航

(8) 宮蘭フェリー

- (12日) 室蘭発宮古行欠航 (13日) 欠航 (14日) 運休日

(9) ライフライン

・停電約1,100戸

(内訳)

宮古市：約1,000戸、大船渡市：10戸未満、釜石市：10戸未満、一関市：10戸未満、花巻市：約40戸、大槌町10戸未満、山田町：10戸未満

・断水1,883戸

釜石132戸、田野畑村64戸、岩泉町100戸、宮古市875戸、山田町23戸、久慈市684戸、普代村5戸

(10) 学校関係

① 15日(火)の休校情報

ア 公立学校

	学校数	休校数	午前授業・時間短縮授業
小学校	310	5	0
中学校	158	4	0
義務教育学校	1	0	0
高等学校	67	1	0
特別支援学校	15	1	0
計	551	11	0

※1 「学校数」は、令和元年5月1日現在であること。

※2 「休校数」は、現段階で判明しているものであり、10月15日朝の交通事情等を踏まえ、休校を判断する学校もあること。

イ 私立学校

学校法人 上野教育学園(上野法律ビジネス専門学校) 10/12(土)～10/14(月)まで閉館

② 被害件数

ア 公立学校

	被害学校数	備考(主な被害)
小学校	31	床上浸水、校舎等の屋根・ガラス等の破損、倒木、土砂流入など
中学校	21	敷地内冠水、校舎の屋根の破損、倒木、法面一部崩落など
義務教育学校	0	
高等学校	24	校舎等の屋根・ガラス等の破損、倒木、防球ネット等の破損など
特別支援学校	3	校舎等の屋根・ガラス等の破損など
計	79	

※ 「小学校」には、小中併設校を含むこと。

イ 私立学校

確認中

### 3 県、市町村の対応（災害警戒本部等の設置、廃止状況）

(1) 河川管理者（県）から市町村への助言の実施

16 市町村 25 河川でホットライン実施

(2) 県(本部、9 地方支部)

本部、地方支部	設置時刻	廃止時刻	備考
県本部	10月12日 09:00		10/12 18:00 災害対策本部へ移行
盛岡地方支部	10月12日 09:00		
花巻地方支部	10月12日 09:00		
奥州地方支部	10月12日 09:00		
一関地方支部	10月12日 09:00		
大船渡地方支部	10月12日 09:00		
釜石地方支部	10月12日 09:00		
宮古地方支部	10月12日 09:00		
久慈地方支部	10月12日 09:00		
二戸地方支部	10月12日 09:00		

(3) 市町村(5市2町3村)

市町村	設置時刻	廃止時刻	備考
盛岡市	10月12日 12:00	10月13日 11:32	10/13 0:30 土砂災害警戒情報発表、 10/13 7:05 土砂災害警戒情報解除
八幡平市	10月12日 12:00	10月13日 11:32	10/13 1:50 土砂災害警戒情報発表、 10/13 9:45 土砂災害警戒情報解除
滝沢市	10月12日 09:00	10月13日 11:40	10/12 11:00 災害対策本部へ移行 10/13 1:50 土砂災害警戒情報発表、 10/13 9:45 土砂災害警戒情報解除
雫石町	10月12日 13:00	10月13日 12:00	10/13 3:10 土砂災害警戒情報発表、 10/13 9:45 土砂災害警戒情報解除
葛巻町	10月12日 09:00	10月13日 8:00	10/13 8:00 災害対策本部へ移行 10/13 1:30 土砂災害警戒情報発表、 10/13 11:25 土砂災害警戒情報解除
岩手町	10月12日 13:00	10月13日 17:08	10/12 14:00 災害対策本部へ移行、 10/13 12:00 災害警戒本部に切り替え
紫波町	10月12日 13:00	10月13日 13:00	10/12 18:00 災害対策本部へ移行
矢巾町	10月12日 09:00	10月13日 11:32	10/12 18:00 災害対策本部へ移行
花巻市	10月12日 09:00	10月13日 16:25	
北上市	10月12日 13:00	10月13日 11:32	災害対策本部
遠野市	10月11日 11:30		災害対策本部、 10/13 15:30 災害警戒本部に切り替え 10/12 23:10 土砂災害警戒情報発表、 10/13 7:05 土砂災害警戒情報解除
西和賀町	10月12日 13:35	10月13日 11:32	
奥州市	10月12日 08:30	10月13日 12:40	10/12 13:00 災害対策本部へ移行、 10/13 8:30 災害警戒本部に切り替え

市町村	設置時刻	廃止時刻	備 考
			10/12 23:00 土砂災害警戒情報発表、 10/13 7:05 土砂災害警戒情報解除
金ケ崎町	10月12日 13:00	10月13日 11:32	10/12 13:30 災害対策本部へ移行
一関市	10月12日 13:00	10月13日 21:30	10/12 15:00 災害対策本部へ移行 10/12 20:40 土砂災害警戒情報発表、 10/13 13:40 土砂災害警戒情報解除 10/13 0:40 大雨特別警報発表、 10/13 6:40 大雨警報等に切り替え
平泉町	10月12日 13:00	10月13日 15:00	10/12 15:00 災害対策本部へ移行、 10/13 12:25 災害警戒本部に切り替え 10/12 23:00 土砂災害警戒情報発表、 10/13 7:05 土砂災害警戒情報解除
大船渡市	10月12日 12:00	10月14日 0:19	10/12 18:00 災害対策本部へ移行 10/12 21:30 土砂災害警戒情報発表、 10/13 13:40 土砂災害警戒情報解除 10/13 0:40 大雨特別警報発表、 10/13 6:40 大雨警報等に切り替え
陸前高田市	10月12日 13:00		10/12 17:00 災害対策本部へ移行 10/12 22:20 土砂災害警戒情報発表、 10/13 13:40 土砂災害警戒情報解除 10/13 0:40 大雨特別警報発表、 10/13 6:40 大雨警報等に切り替え
住田町	10月12日 09:00	10月13日 11:32	10/12 15:00 災害対策本部へ移行、 10/13 8:00 災害警戒本部に切り替え 10/12 23:00 土砂災害警戒情報発表、 10/13 7:05 土砂災害警戒情報解除 10/13 0:40 大雨特別警報発表、 10/13 6:40 大雨警報等に切り替え
釜石市	10月12日 13:00		災害対策本部 10/12 21:05 土砂災害警戒情報発表、 10/13 18:25 土砂災害警戒情報解除 10/13 0:40 大雨特別警報発表、 10/13 6:40 大雨警報等に切り替え
大槌町	10月12日 11:00	10月14日 0:19	10/12 13:00 災害対策本部へ移行 10/12 21:30 土砂災害警戒情報発表、 10/13 16:45 土砂災害警戒情報解除 10/13 0:40 大雨特別警報発表、 10/13 6:40 大雨警報等に切り替え
宮古市	10月12日 12:00		10/12 15:00 災害対策本部へ移行 10/12 21:20 土砂災害警戒情報発表、 10/14 00:10 土砂災害警戒情報解除 10/13 0:40 大雨特別警報発表、 10/13 8:40 大雨警報等に切り替え

市町村	設置時刻	廃止時刻	備 考
山 田 町	10月12日 13:00	10月14日 0:19	10/12 16:00 災害対策本部へ移行 10/12 21:30 土砂災害警戒情報発表、 10/13 19:55 土砂災害警戒情報解除 10/13 0:40 大雨特別警報発表、 10/13 8:40 大雨警報等に切り替え
岩 泉 町	10月12日 12:00		10/12 14:30 災害対策本部へ移行 10/12 21:30 土砂災害警戒情報発表、 10/14 00:40 土砂災害警戒情報解除 10/13 0:40 大雨特別警報発表、 10/13 8:40 大雨警報等に切り替え
田 野 畑 村	10月12日 08:48		10/12 20:00 災害対策本部へ移行 10/12 21:20 土砂災害警戒情報発表、 10/14 00:10 土砂災害警戒情報解除 10/13 0:40 大雨特別警報発表、 10/13 8:40 大雨警報等に切り替え
久 慈 市	10月11日 17:00		10/12 9:00 災害対策本部へ移行 10/12 22:50 土砂災害警戒情報発表、 10/13 18:25 土砂災害警戒情報解除 10/13 1:55 大雨特別警報発表、 10/13 8:40 大雨警報等に切り替え
普 代 村	10月12日 11:00		10/12 15:00 災害対策本部へ移行 10/12 22:40 土砂災害警戒情報発表、 10/13 18:25 土砂災害警戒情報解除 10/13 1:55 大雨特別警報発表、 10/13 8:40 大雨警報等に切り替え
洋 野 町	10月12日 09:00		10/12 16:00 災害対策本部へ移行 10/12 23:30 土砂災害警戒情報発表、 10/13 18:25 土砂災害警戒情報解除 10/13 1:55 大雨特別警報発表、 10/13 8:40 大雨警報等に切り替え
野 田 村	10月12日 10:00		10/12 13:00 災害対策本部へ移行 10/12 22:50 土砂災害警戒情報発表、 10/13 16:45 土砂災害警戒情報解除 10/13 1:55 大雨特別警報発表、 10/13 8:40 大雨警報等に切り替え
二 戸 市	10月12日 13:00	10月13日 14:08	10/13 2:20 土砂災害警戒情報発表、 10/13 11:25 土砂災害警戒情報解除
軽 米 町	10月12日 13:00	10月13日 19:32	10/13 2:05 土砂災害警戒情報発表、 10/13 9:45 土砂災害警戒情報解除
九 戸 村	10月12日 13:00	10月13日 17:10	災害対策本部 10/13 2:50 土砂災害警戒情報発表、 10/13 9:45 土砂災害警戒情報解除
一 戸 町	10月12日 09:00	10月13日 11:32	10/12 14:00 災害対策本部へ移行、

市町村	設置時刻	廃止時刻	備 考
			10/13 10:00 災害警戒本部に切り替え 10/13 2:50 土砂災害警戒情報発表、 10/13 9:45 土砂災害警戒情報解除

#### 4 避難状況等

市町村	発令中の避難勧告等	対象者数	避難所数	避難者数
盛岡市	15:30 避難準備・高齢者等避難開始（一部地域） 13日 11:32 解除	0	0	0
八幡平市	16:30 避難準備・高齢者等避難開始（一部地域） 13日 9:30 解除	0	0	0
滝沢市	13:00 避難準備・高齢者等避難開始 13日 10:15 解除	0	0	0
雫石町	14:30 避難準備・高齢者等避難開始 13日 12:00 解除	0	0	0
葛巻町	13:00 避難準備・高齢者等避難開始 13日 10:00 解除	0	0	0
岩手町	14:00 避難準備・高齢者等避難開始 13日 8:30 解除	0	0	0
紫波町	14:00 避難準備・高齢者等避難開始 13日 9:00 解除	0	0	0
矢巾町	11:30 避難準備・高齢者等避難開始 13日 11:32 解除	0	0	0
花巻市	15:00 避難準備・高齢者等避難開始 20:00 避難勧告（一部地域） 13日 11:10 解除	0	0	0
北上市	13:40 避難準備・高齢者等避難開始 15:30 避難勧告（一部地域） 13日 10:00 解除	0	0	0
遠野市	13:00 避難勧告 13日 15:30 解除	0	0	0
西和賀町	15:00 避難準備・高齢者等避難開始 13日 6:50 解除	0	0	0



奥州市	13:10 避難準備・高齢者等避難開始 23:00 避難勧告(一部地域) 13日 8:30 解除	0	0	0
金ヶ崎町	15:00 避難準備・高齢者等避難開始 13日 9:30 解除	0	0	0
一関市	15:00 避難準備・高齢者等避難開始 16:00 避難勧告(一部地域) 13日 7:30 解除	0	0	0
平泉町	15:00 避難準備・高齢者等避難開始 23:00 避難勧告 13日 8:30 解除	0	0	0
大船渡市	14:00 避難準備・高齢者等避難開始 16:00 避難勧告 13日 0:00 避難指示(緊急) 14:00 解除	0	0	0
陸前高田市	14:00 避難準備・高齢者等避難開始 17:00 避難勧告 22:20 避難指示(緊急) 13日 13:40 解除	0	0	0
住田町	15:00 避難準備・高齢者等避難開始 16:45 避難勧告 13日 0:40 避難指示(緊急) 8:00 解除	0	0	0
釜石市	13:00 避難準備・高齢者等避難開始 14:30 避難勧告 13日 0:40 避難指示(緊急) 13日 18:25 解除	0	9	50
大槌町	13:00 避難準備・高齢者等避難開始 15:15 避難勧告 20:00 避難指示(緊急) 13日 17:30 解除	0	0	0
宮古市	17:00 避難勧告	51,993	1	16
山田町	16:00 避難準備・高齢者等避難開始 13日 0:27 避難指示(緊急)	0	1	4

岩 泉 町	13:00 避難準備・高 齢者等避難開始 14:30 避難勧告 21:30 避難指示 (緊 急) 14日 7:00 解除	0	0	0
田 野 畑 村	12:00 避難準備・高 齢者等避難開始 15:30 避難勧告 21:20 避難指示 (緊 急) 14日 0:19 解除	0	0	0
久 慈 市	10:00 避難準備・高 齢者等避難開始 15:00 避難勧告 23:40 避難指示 (緊 急) 13日 19:40 解除	0	1	18
普 代 村	13:30 避難準備・高 齢者等避難開始 15:33 避難勧告 21:30 避難指示 (緊 急) 13日 18:30 解除	0	1	0
洋 野 町	13:00 避難準備・高 齢者等避難開始 16:00 避難勧告 13日 1:50 避難指示 (緊急) 13日 18:25 解除	0	0	0
野 田 村	12:00 避難準備・高 齢者等避難開始 15:00 避難勧告 20:20 避難指示 (緊 急) 13日 16:45 解除	0	0	0
二 戸 市	14:00 避難準備・高 齢者等避難開始 13日 3:45 避難勧告 10:00 解除	0	0	0
軽 米 町	15:00 避難準備・高 齢者等避難開始 16:00 避難勧告 13日 11:00 解除	0	0	0
九 戸 村	14:11 避難準備・高 齢者等避難開始 17:00 避難勧告 13日 12:00 解除	0	0	0
一 戸 町	15:00 避難準備・高 齢者等避難開始 13日 10:00 解除	0	0	0
計		51,993	13	88

## 5 救援物資要請

久慈市から毛布 300 枚要請あり、処置済み

## 6 関係機関の本日 14 日の活動

陸上自衛隊：

普代村での道路啓開、釜石市での給水支援 (15 日久慈市で入浴支援予定、山田町で道路啓開・土砂除去予定)

※釜石海上保安部は 13 日に巡視船きたかみを使用した給水支援を実施

航空自衛隊：(15 日久慈市で給水支援予定)

## 7 県内リエゾン配置状況

機関	人数	人数内訳	
		県庁	市町村
消防庁	1	1	
陸上自衛隊	32	4	28
航空自衛隊	6	6	
岩手県警察	2	2	
経済産業省	2	2	
総務省(本省・東北総合通信局)	3	3	
東北地方整備局	24	2	22
東北運輸局	2	2	
東北電力	2	2	
NTT東日本	2	2	
KDD I	1	1	
ソフトバンク	1	1	
防災科学研究所	1	1	
合計	79	29	50

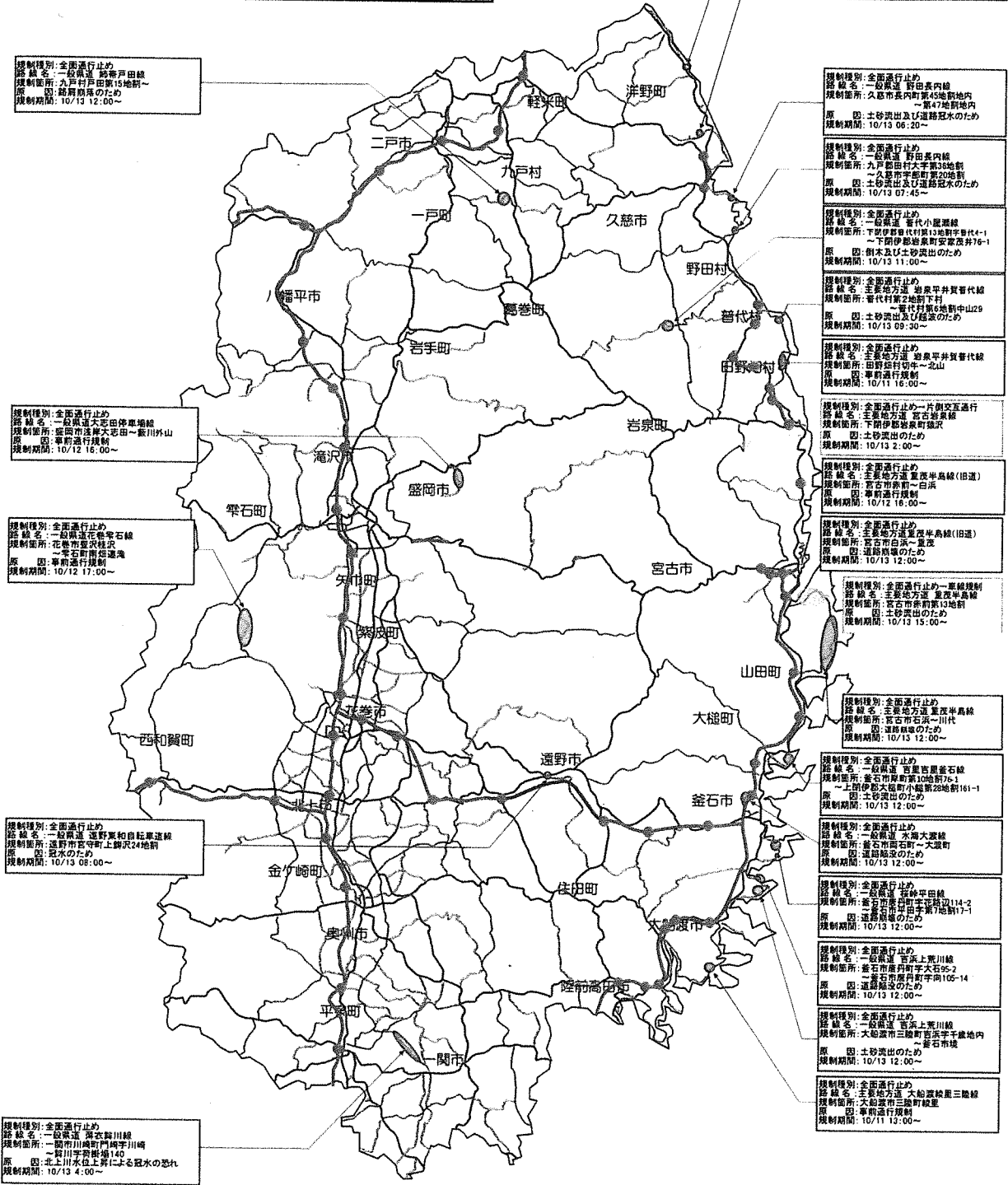
(別添) 県管理全面通行止め詳細

台風19号に伴う 2019/10/11~発生 of 岩手県管理道路の通行規制箇所図 (10月14日 14時00分)

令和元年10月14日  
道路環境課

凡例 赤: 全面通行止  
緑: 大型車通行止  
青: 解除 (多数のため表示省略)

【全面通行止箇所の対応状況】  
44路線56箇所  
うち継続 16路線21箇所  
片交へ切替 2路線2箇所  
大型車通行止 0路線0箇所  
解除 28路線33箇所



規制種別: 全面通行止  
路線名: 一般国道 磐手戸田線  
規制箇所: 九戸町戸田第15地割  
原因: 道路陥没のため  
規制期間: 10/13 12:00~

規制種別: 全面通行止  
路線名: 一般国道 大志田停車場線  
規制箇所: 盛岡市大志田~盛岡外山  
原因: 事前通行規制  
規制期間: 10/12 16:00~

規制種別: 全面通行止  
路線名: 一般国道 花巻市東石線  
規制箇所: 花巻市東石線  
原因: 事前通行規制  
規制期間: 10/12 17:00~

規制種別: 全面通行止  
路線名: 一般国道 遠野東和自転車道線  
規制箇所: 遠野市宮町上舘沢24地割  
原因: 風水のため  
規制期間: 10/13 08:00~

規制種別: 全面通行止  
路線名: 一般国道 森衣崎川線  
規制箇所: 一関市川崎町門崎字川崎  
原因: 北上川水位上昇による風水の恐れ  
規制期間: 10/13 4:00~

規制種別: 全面通行止  
路線名: 一般国道 角/浜玉川線  
規制箇所: 九戸町深野町字第28地割  
原因: 道路陥没のため  
規制期間: 10/13 09:30~

規制種別: 全面通行止  
路線名: 一般国道 待浜停車場阿字木線  
規制箇所: 九戸町深野町阿字木第12地割  
原因: 道路陥没のため  
規制期間: 10/13 07:45~

規制種別: 全面通行止  
路線名: 一般国道 野田真内線  
規制箇所: 久慈市長内町第45地割  
原因: 土砂流出及び道路冠水のため  
規制期間: 10/13 06:20~

規制種別: 全面通行止  
路線名: 一般国道 野田真内線  
規制箇所: 久慈市長内町第30地割  
原因: 土砂流出及び道路冠水のため  
規制期間: 10/13 07:45~

規制種別: 全面通行止  
路線名: 一般国道 菅代小幡線  
規制箇所: 平野町菅代町第14地割  
原因: 倒木及び土砂流出のため  
規制期間: 10/13 11:00~

規制種別: 全面通行止  
路線名: 主要地方道 遊泉平井菅代線  
規制箇所: 菅代町第2地割  
原因: 土砂流出及び陥没のため  
規制期間: 10/13 09:30~

規制種別: 全面通行止  
路線名: 主要地方道 遊泉平井菅代線  
規制箇所: 田代町切中~北山  
原因: 事前通行規制  
規制期間: 10/11 16:00~

規制種別: 全面通行止  
路線名: 主要地方道 遊泉平井菅代線  
規制箇所: 田代町切中~北山  
原因: 土砂流出のため  
規制期間: 10/13 2:00~

規制種別: 全面通行止  
路線名: 主要地方道 重茂半島線(旧道)  
規制箇所: 宮古市新前~白浜  
原因: 事前通行規制  
規制期間: 10/12 16:00~

規制種別: 全面通行止  
路線名: 主要地方道 重茂半島線(旧道)  
規制箇所: 宮古市白浜~重茂  
原因: 道路陥没のため  
規制期間: 10/13 12:00~

規制種別: 全面通行止  
路線名: 主要地方道 重茂半島線  
規制箇所: 宮古市新前13地割  
原因: 土砂流出のため  
規制期間: 10/13 15:00~

規制種別: 全面通行止  
路線名: 主要地方道 重茂半島線  
規制箇所: 宮古市新前10地割76-1  
原因: 土砂流出のため  
規制期間: 10/13 12:00~

規制種別: 全面通行止  
路線名: 一般国道 大槌大槌線  
規制箇所: 釜石市大槌町~大槌町  
原因: 道路陥没のため  
規制期間: 10/13 12:00~

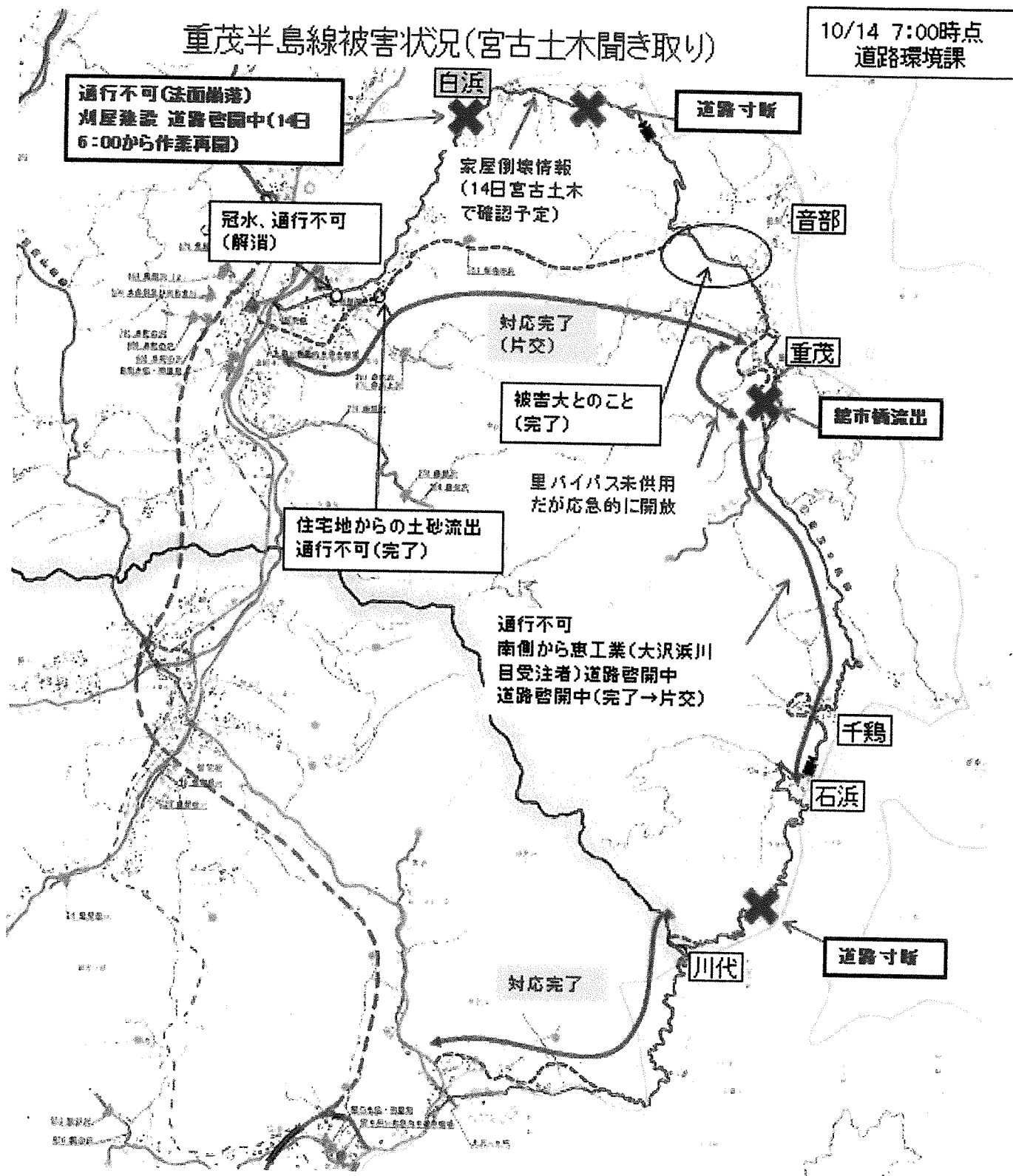
規制種別: 全面通行止  
路線名: 一般国道 海神平田線  
規制箇所: 釜石市海神町第114-2  
原因: 釜石市平田字第7地割17-1  
規制期間: 10/13 12:00~

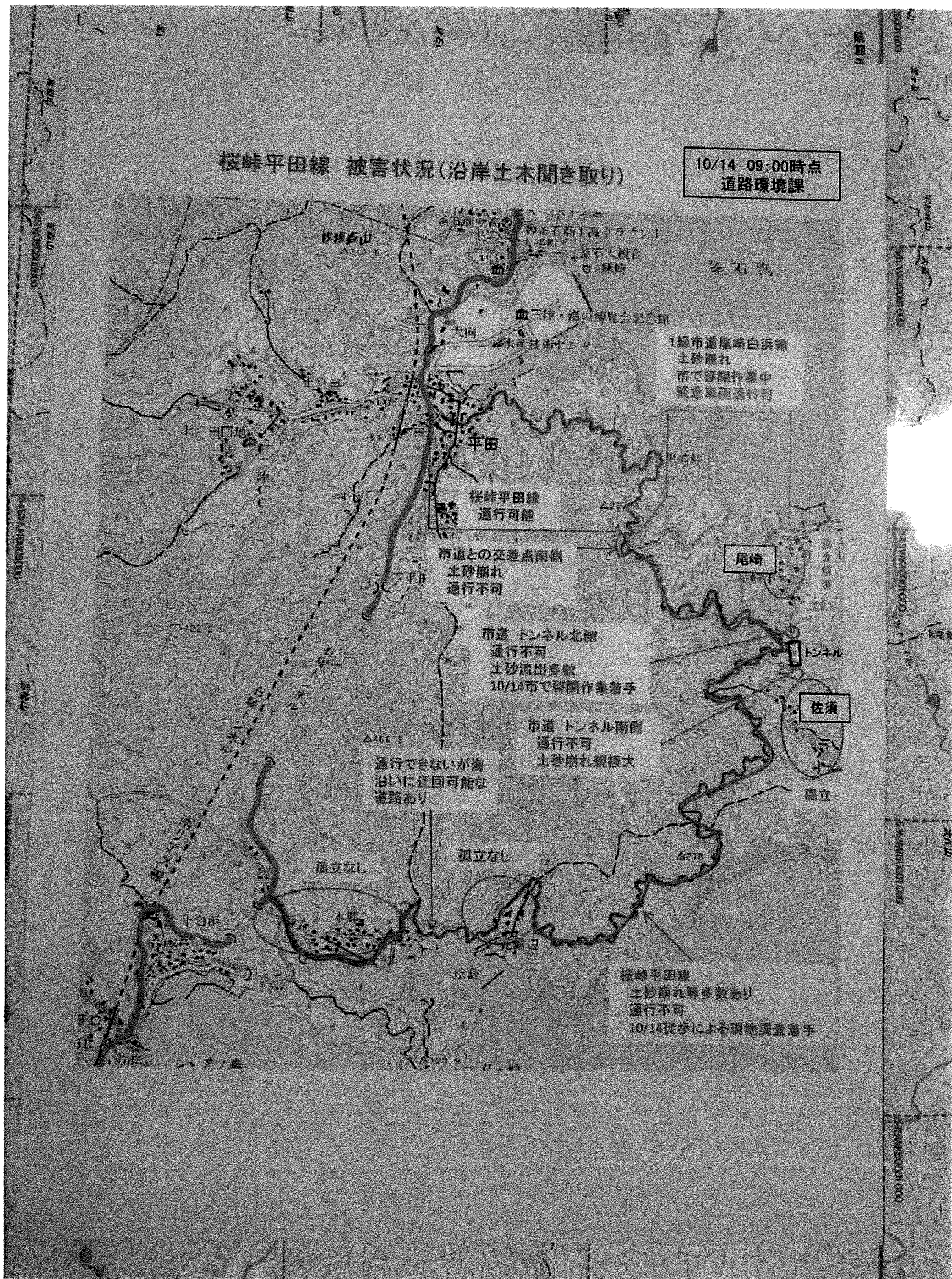
規制種別: 全面通行止  
路線名: 一般国道 百沢上栗川線  
規制箇所: 釜石市百沢町大字5-2  
原因: 釜石市百沢町字向105-14  
規制期間: 10/13 12:00~

規制種別: 全面通行止  
路線名: 一般国道 百沢上栗川線  
規制箇所: 釜石市百沢町大字5-2  
原因: 土砂流出のため  
規制期間: 10/13 12:00~

規制種別: 全面通行止  
路線名: 主要地方道 大槌線三陸線  
規制箇所: 釜石市三陸町第3地割  
原因: 事前通行規制  
規制期間: 10/11 13:00~

【道路規制】 赤色は「全面通行止」、緑色は「大型車通行止」、青色は「解除」を示す。





台風19号に伴う環境生活部関係の被害状況等  
(水道施設)

1 被害状況

市町村	断水(戸)	内訳(地区名等)	備考
釜石市	132	佐須25戸、尾崎白浜107戸	
岩泉町	100	田野畑村南部～岩泉町	
	30		
田野畑村	34	浜岩泉	
	(不明)	複数地区	
宮古市	875	34戸(箱石、山口5丁目)、64戸(白浜)、534戸(重茂北部、重茂南部)、243戸(新田、ケラス、小堀内、和野、小林)	
山田町	23	四十八坂20戸、大浦3戸	
久慈市	684	宇部600戸、枝成沢60戸、芦ヶ沢20戸、川代4戸	
普代村	5	向場5戸	
計	1,883		

2 対応状況

各地域とも応急給水実施中

## 台風19号に伴う保健福祉部関係の被害状況等

### 1 被害の状況

#### (1) 施設関係の被害

##### ア 医療機関等関係

a 人的被害 なし。

b 物的被害

① 国民健康保険直営診療施設（病院：7施設+診療所：36施設（うち有床10）=計43施設）

【停電】奥州市まごころ病院及び奥州市前沢診療所→復旧済。

【雨漏り】種市病院（洋野町）→診療に支障なし。

全ての施設で診療に支障なし。

② 上記以外の病院

【停電】宮古山口病院〔宮古市〕自家発電で対応 →10時現在復旧済

【浸水】後藤泌尿器科皮膚科病院〔宮古市〕1階部分5cm程度浸水。エレベーター使用不可となるも、透析には問題なし。

しろと内科循環器科クリニック〔久慈市〕（床上浸水30cm程度）

【一部損壊】一関病院〔一関市〕（外来棟5階窓ガラス1枚破損。応急措置済。診療に影響なし）

【雨漏り】休日急患診療所〔宮古市〕（強風に伴う雨漏り。清掃済。開設中）

【透析治療関係】せいてつ記念病院〔釜石市〕（道路が通行止めのため透析患者送迎対応検討）

→14日の透析患者の送迎対応は通常通りの予定。

（孤立地域の佐須地区の患者は、事前に娘宅に避難していたため送迎できた。）

→各透析医療機関に患者の通院状況を確認中。（現在のところ通院が困難な患者はいない。）

##### イ 社会福祉施設等関係

a 人的被害 なし。

b 物的被害（保育施設等通所施設の被害状況は、週明け後に詳細確認の予定。）

① 救護施設

・好地荘〔花巻市〕：被害なし。

・松山壮〔宮古市〕：被害なし。入所者は、全員花輪中学校に避難。→12時現在施設に全員戻った。

② 老人福祉施設等

【停電】特別養護老人ホーム「百年の里」〔大船渡市〕→10/13-9:00復旧済

【道路寸断】小規模多機能施設「恵みの里 眺望」〔山田町〕（入口道路崩落）→復旧済

【一部損壊】特別養護老人ホーム「ぬくもりの家」〔奥州市〕（屋根に軽微な損傷（調査中））

特別養護老人ホーム「サンホームみやこ」〔宮古市〕（重油ボイラー煙突屋根、裏玄関張り出しテント）→ボイラーは使用可能であることを確認。

【浸水】地域密着型特別養護老人ホーム「サンホームみやこ絆」〔宮古市〕（床上浸水）

ハートランド宮古〔宮古市〕（厨房浸水）

【土砂流入】小規模多機能施設「館（やかた）」〔釜石市〕（道路、駐車場に土砂流入）→復旧済

特別養護老人ホーム「三陸園」〔大槌町〕（私道の土砂が崩れ速攻破損）→復旧済

【雨漏り】特別養護老人ホーム「高寿園」〔陸前高田市〕（本館・旧館で複数箇所）

特別養護老人ホーム「サンホームみやこ」〔宮古市〕

養護老人ホーム「祥風苑」〔大船渡市〕

デイサービス「ふれあいホーム薬研淵」〔遠野市〕（玄関）

デイサービス「ふれあいホーム上郷」〔遠野市〕

「ちよぼら」〔遠野市〕



【その他】 デイサービス「ケアネットアテルイ鶴田」〔奥州市〕（敷地内フェンスが倒れた）  
指定短期入所生活介護事業所「さくら」〔奥州市〕（倒木2本）  
特別養護老人ホーム「一関ケアサポート」〔一関市〕（法面一部崩壊）  
特別養護老人ホーム「うねとり荘」〔普代村〕（道路通行止めで出勤できない職員あり。）

③ 障がい福祉施設等

【孤立】 福祉型障害者支援施設「わかたけ学園」〔宮古市〕（停電・断水、道路寸断で孤立状態。固定電話不通）  
福祉型障害児入所施設「はまゆり学園」〔宮古市〕（ 〃 ）

→ 2～3日分の食糧・水はあり。

→ 水、食料（米、副食品、カロリーメイト等）、バッテリー等の要請あり。

→ 10/14（月）午前中に県防災ヘリで支援物資（水、食料、発電機、バッテリー）搬送済。

※入所者健康管理は、保健師・指導員が対応しており、今のところ体調不良者等なし。

緊急時は救急車等で搬送予定（市道通行止め箇所は徒歩移動可）。

【浸水】「釜石市福祉作業所」〔釜石市〕（床上浸水）→復旧済

→ 【その他】エレベーター、PC、車両故障。利用者送迎対応に困難。

就労継続支援B型事業所「ウイズ友」〔久慈市〕（床下浸水）

【一部損壊】グループホーム「こすもす胆沢」〔奥州市〕（屋根の塩化ビニールが1枚剥がれた）

障がい者支援施設「ルンビニー苑」〔花巻市〕（屋根が一部剥がれる。倒木）

障がい者支援施設「松風園」〔花巻市〕（倉庫の屋根が一部破損）

障がい者支援施設「ほのぼのステーション大町」〔一関市〕（フェンス倒壊）

④ 児童福祉施設等

【停電】児童養護施設「大洋学園」、児童家庭支援センター「大洋」〔大船渡市〕

→10/13-13:00 復旧済

【浸水】宮古保育園〔宮古市〕（床上浸水）

保育施設で床上浸水ありとの未確認情報〔久慈市〕

【一部損壊】「重茂児童館」〔宮古市〕（土砂流入により給食室ガラス破損）

【土砂流入】「かまいしこども園」〔釜石市〕（裏山から土砂が園庭に流入）→復旧済。

→ 【その他】フェンス破損

「甲東こども園」〔釜石市〕（市道の土砂が園庭に流入）→復旧済。

⑤ その他

【浸水】社会福祉法人宮古市社会福祉協議会くらしネットみやこ相談室〔宮古市〕（床下浸水）

(2) 県関係施設

【停電】福祉の里センター〔大船渡市〕→10/13-12:00 復旧済

ふれあいランドいわて、福祉総合相談センター、一関児童相談所、宮古児童相談所、子どもの森、県立療育センター、杜陵学園、リハビリテーションセンターの被害なし。

台風第 19号による農林水産部関係被害

1 農林水産関係被害状況

区分	被害の内容	被害額 (千円)	市町村	
農業	農業施設	・パイプハウス (破損等 57棟)	調査中	盛岡市、花巻市、遠野市、 一関市、滝沢市、雫石町、 紫波町
		・園芸施設 (倒壊 1棟) ・畜産施設 (破損 1棟)	調査中	遠野市
	農作物等	・りんご (落果 被害程度調査中)	調査中	盛岡市、釜石市、花巻市、 北上市、一関市、 陸前高田市、奥州市、 滝沢市、平泉町
		・大豆 (倒伏)	調査中	花巻市
		・洋なし (落果)	調査中	花巻市
		・ハトムギ (倒伏)	調査中	花巻市
		・子実トウモロコシ (倒伏)	調査中	花巻市
		・ピーマン (倒伏)	調査中	花巻市
		・にんにく (ほ場冠水 被害程度調査中) ・飼料米、麦 (ほ場冠水 被害程度調査中)	調査中	八幡平市、 一関市、平泉町
	家畜等	・ブロイラー (へい死 (羽数確認中) 3農場)	調査中	久慈市、一関市
		・飼料用イネロールの流出 (70個)	調査中	山田町
	農地・ 農業用施設	・農地 (土砂流入等 35箇所)	10,200 (調査中)	遠野市、金ヶ崎町、 大槌町、軽米町、野田村
		・農業用施設 (水路破損等 12箇所)	7,000 (調査中)	釜石市、一関市、平泉町、 大槌町、野田村、軽米町
	小計		17,200 (調査中)	
林業	・林道 (路盤流出等 7箇所)	調査中	一関市、釜石市、 西和賀町、岩泉町、 野田村	
	・作業道 (損壊 4箇所)	300 (調査中)	大船渡市	
	・治山施設 (土砂流出等 2箇所)	調査中	釜石市、野田村	
	・林産施設 (破損 1箇所)	調査中	遠野市	
	・県有林 (倒木 0.01ha)	調査中	滝沢市	
	・山腹崩壊 (21箇所)	182,000 (調査中)	宮古市、大船渡市、 久慈市、釜石市、 金ヶ崎町、山田町 普代村	
	小計	182,300 (調査中)		

水産	水産関係	・水産施設（破損、倒壊等 5棟）	調査中	大船渡市、釜石市
		・漁船（破損、転覆等 9隻）	調査中	大船渡市、釜石市、大槌町
		・ふ化場施設（浸水、土砂堆積 2箇所）	調査中	宮古市、洋野町
		・サケ採捕場（漁具流出 4箇所）	調査中	大船渡市、陸前高田市 釜石市
		・漁港車両（浸水 2台）	調査中	釜石市
	漁港施設等	・漁港臨港道路（欠損、土砂堆積 3漁港）	調査中	宮古市、釜石市、山田町
		・漁港内への土砂流入（3漁港）	調査中	宮古市、釜石市
		・浮棧橋損壊（被害程度調査中）	調査中	山田町
合 計		199,500 (調査中)		

## 今後の対応方針

- 人命第一で対応する。
- 避難所、避難者数は減少傾向にあるが、時間の経過によりニーズは変わる。それに応じて、速やかに救援、物資等の支援を行う。
- 調査中の被害について、早期の情報集約に努め、時間に伴う変化にも留意しながら、被災者及び被災市町村のニーズに沿って、復旧に向けた取組を進める。