






第1回 災害対策本部員会議

日時 令和元年10月12日(土)
19時00分から
場所 県庁3F 第一応接室

次 第

- 1 関係機関からのリエゾンの紹介
- 2 台風第19号の状況について
- 3 被害及び対応状況について
- 4 各部局及び関係機関の対応状況等について
- 5 その他

出入口



電話

氣象台

自衛隊

秘書広報室長

政策地域部長

文化スポーツ
部長

環境生活部長

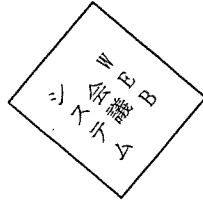
保健福祉部長

商工労働観光
部長

農林水産部長

県土整備部長

県会計管理者
兼出納局長



ILC推進局長

氣象台

自衛隊

岩手県災害対策本部

医療局長

企業局長

警察本部長

盛岡広域振興局
長

復興局長

教育長

副本部長
(千葉副知事)

本部長
(知事)

副本部長
(保副知事)

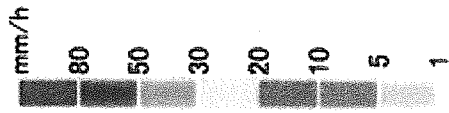
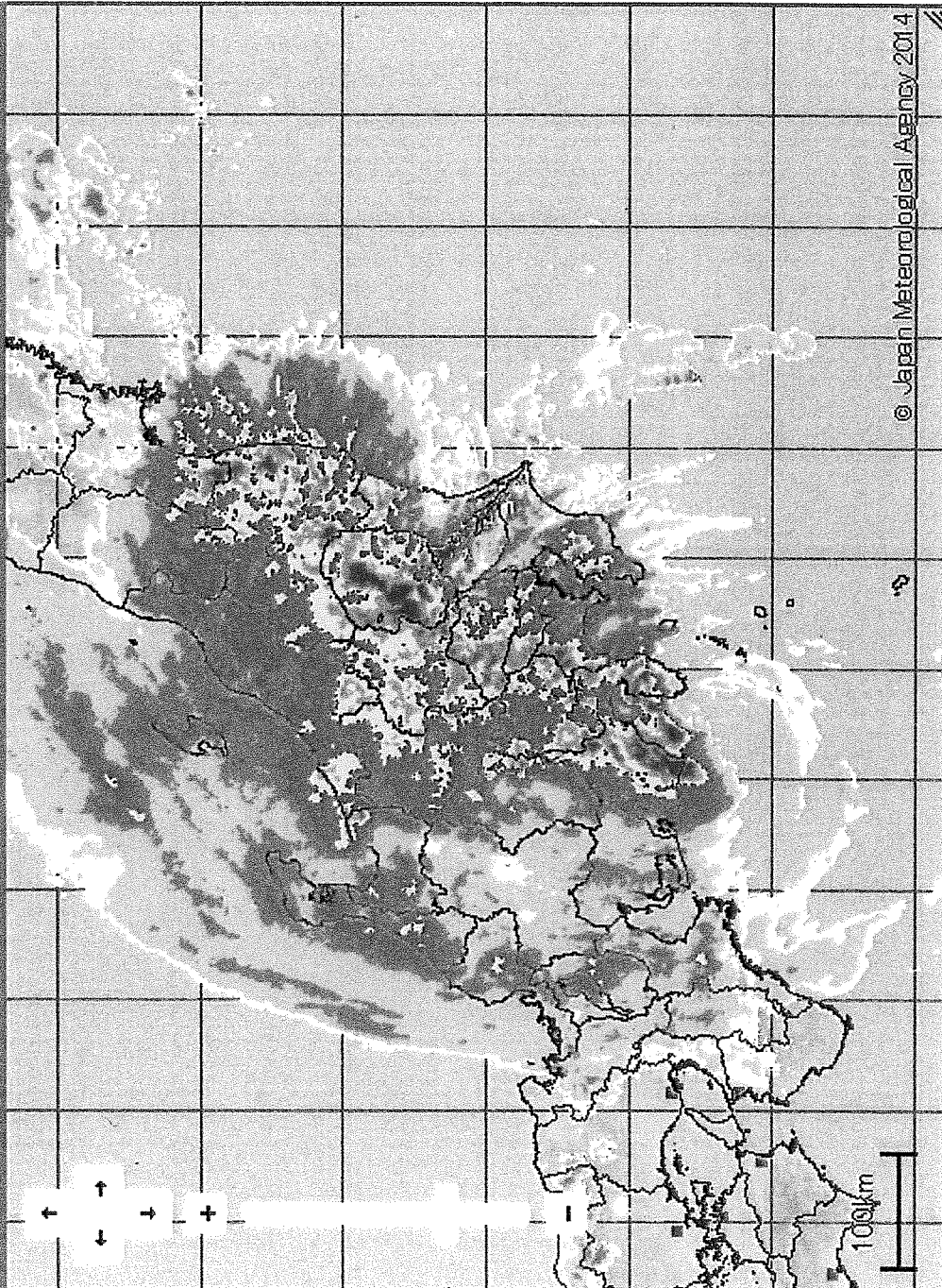
副本部長・支援室長
(総務部長)


副支援室長
(総合防災室長)

知事
出入口

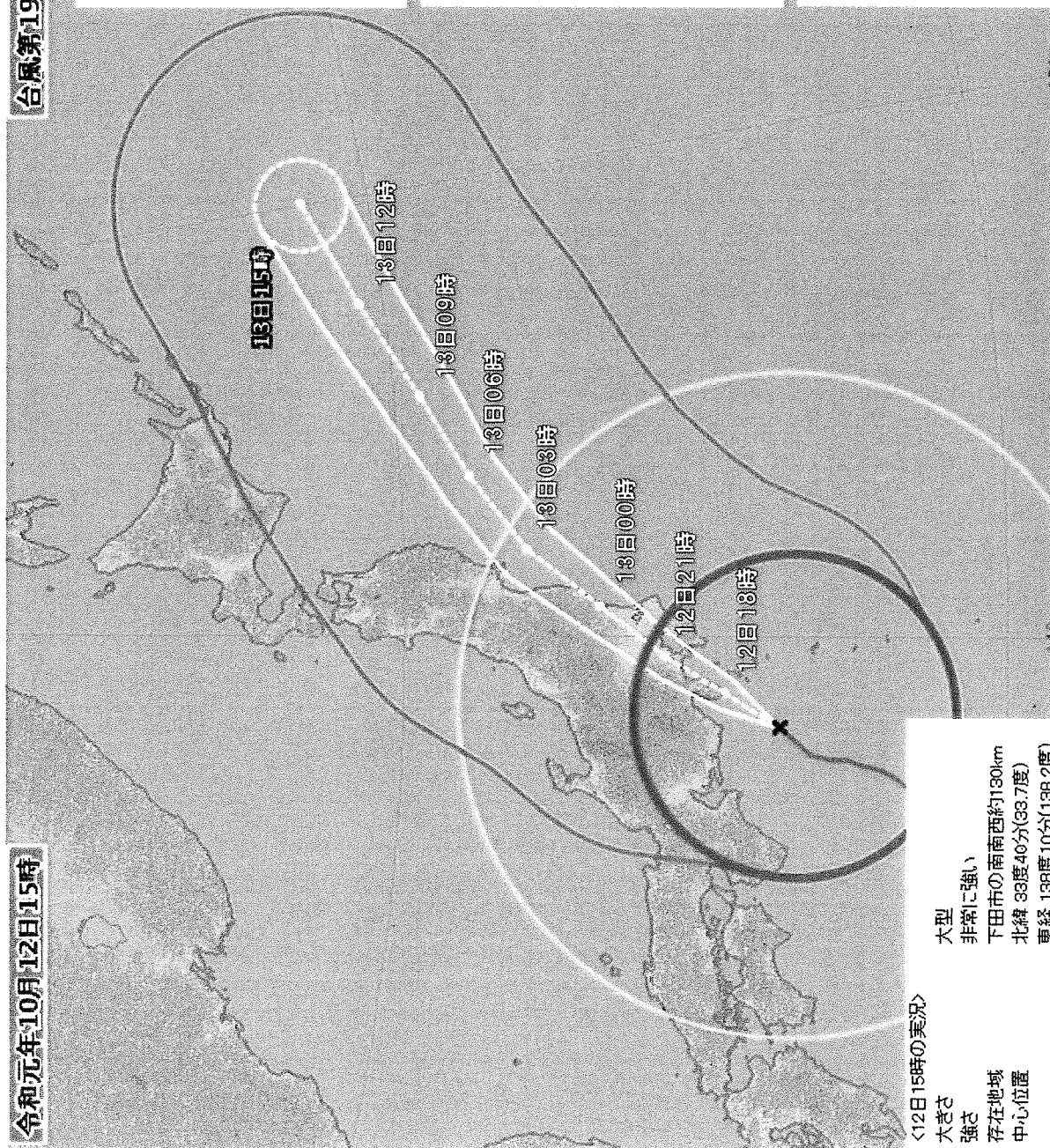
出入口

2019年10月12日17時25分





All rights reserved. Copyright © Japan Meteorological Agency



<12日15時の実況>

大きさ 非常に強い
 強さ 下田市の南西約130km
 存在地域 北緯 33度40分(33.7度)
 中心位置 東経 138度10分(138.2度)
 進行方向、速さ 北北東 80km/h(17kt)
 中心気圧 945hPa
 中心付近の最大風速 45m/s(85kt)
 最大瞬間風速 60m/s(120kt)
 25m/s以上の暴風域 南東側 390km(180NM)
 15m/s以上の強風域 北西側 260km(140NM)
 東側 650km(350NM)
 西側 560km(300NM)

以上の暴風域

以上の強風域

暴風警戒域

予報円

All rights reserved. Copyright © Japan Meteorological Agency

<12日21時の予報>

強さ 強い
 予報円の中心 北緯 35度35分(35.6度)
 東経 139度35分(139.6度)
 進行方向、速さ 北北東 45km/h(24kt)
 中心気圧 960hPa
 最大風速 40m/s(80kt)
 最大瞬間風速 60m/s(115kt)
 予報円の半径 40km(20NM)
 暴風警戒域 全域 370km(200NM)

<13日03時の予報>

強さ 強い
 存在地域 仙台市の東南東約90km
 予報円の中心 北緯 37度55分(37.9度)
 東経 141度50分(141.8度)
 進行方向、速さ 北東 55km/h(31kt)
 中心気圧 975hPa
 最大風速 35m/s(65kt)
 最大瞬間風速 50m/s(95kt)
 予報円の半径 60km(30NM)
 暴風警戒域 全域 390km(210NM)

<13日09時の予報>

強さ 強い
 予報円の中心 北緯 39度35分(39.6度)
 東経 145度20分(145.3度)
 進行方向、速さ 東北東 60km/h(33kt)
 中心気圧 980hPa
 最大風速 30m/s(60kt)
 最大瞬間風速 45m/s(85kt)
 予報円の半径 70km(40NM)
 暴風警戒域 全域 390km(210NM)

令和元年10月12日(土)の台風第19号接近に伴う対応状況

令和元年10月12日(土)17時00分現在
岩手県総務部総合防災室 防災危機管理担当
電話 019(629)5155

令和元年10月12日(土)9時00分に台風第19号接近に伴い、岩手県災害警戒本部を設置し、対応しています。

10月12日(土)17時00分現在、9地方支部、6市6町1村に災害警戒本部、8市9町3村に災害対策本部が設置され、その対応状況については、次のとおりです。

1 気象状況

- (1) 台風の状況 気象台報告による
- (2) 日出・日没(13日:盛岡市) 日出:5時42分 日入:17時00分
- (3) 潮汐(13日:宮古市) 満潮2時57分

2 被害等の状況

(1) 人的・物的被害

人的被害:なし

(2) 道路被害(県道以上)

ア 全面通行止め

- ・ 主要地方道 9号 大船渡綾里三陸線 大船渡市三陸町綾里字白浜 110~大船渡市三陸町綾里字小石浜 150 (台風による事前通行規制) 令和元年10月11日13時00分~当面の間
- ・ 主要地方道 44号 岩泉平井賀普代線
下閉伊郡田野畑村切牛 地内~下閉伊郡田野畑村島越 地内 (高波のため)
令和元年10月11日16時00分~当面の間
- ・ 主要地方道 41号 重茂半島線 宮古市赤前第12地割~宮古市白浜第2地割 (台風による事前通行規制) 令和元年10月12日16時00分~当面の間
- ・ 一般県道 194号 西山生保内線 雫石町高倉山国有林玄武洞~雫石町高倉山国有林地熱発電所 (台風による事前通行規制) 令和元年10月12日16時00分~当面の間
- ・ 一般県道 234号 花巻雫石線 雫石町南畑連滝地内~花巻市豊沢峰越峠 (台風による事前通行規制) 令和元年10月12日17時00分~当面の間
- ・ 一般県道 204号 大志田停車場線 盛岡市浅岸大志田地内~盛岡市藪川外山地内 (台風による事前通行規制) 令和元年10月12日17時00分~当面の間
- ・ 一般県道 212号 雫石東八幡平線 雫石町長山網張温泉~雫石町長山三ツ石湿原(八幡平市境) (台風による事前通行規制) 令和元年10月12日16時00分~当面の間

(3) 鉄道関係

- ア 東北新幹線 (12日) 11時頃より本数を減らし、その後15時頃までには運転見合わせ
(13日) 昼頃まで運転見合わせ
- イ JR東北本線 (12日) 黒磯~一関間で15時以降、一関~盛岡間で16時以降運転見合わせ
(13日) 小牛田~盛岡間で終日運転見合わせ
- ウ JR釜石線 (12日) 12時以降運転見合わせ (13日) 終日運転見合わせ
- エ JR大船渡線 (12日) 12時以降運転見合わせ (13日) 終日運転見合わせ
- オ JR北上線 (12日) 13時以降運転見合わせ (13日) 終日運転見合わせ
- カ JR田沢湖線 12日~13日にかけて運転を取りやめる可能性

- キ JR山田線 (12日) 14時以降運転見合わせ (13日) 終日運転見合わせ
- ク JR八戸線 (12日) 14時以降運転見合わせ (13日) 終日運転見合わせ
- ケ JR花輪線 (12日) 13時以降運転見合わせ (13日) 終日運転見合わせ
- コ 三陸鉄道 (12日) 15時以降運転見合わせ (13日) 始発から終日運転見合わせ
- サ IGR鉄道 (12日) 17時04分盛岡発沼宮内行き運行後運休
(13日) 始発から概ね14時頃までの列車を運休

(4) 花巻空港関係

(12日) 花巻空港と大阪、名古屋、札幌間の19便欠航

(5) 宮蘭フェリー

12日(土) 室蘭発宮古行及び13日(日) 欠航

(6) ライフライン

軽米町 40戸停電(解消済み)

(7) 学校の休校

なし

3 県、市町村の対応(災害警戒本部等の設置、廃止状況)

(1) 河川管理者(県)から市町村への助言の実施

なし

(2) 県(本部、9地方支部)

本部、地方支部	設置時刻	廃止時刻	備考
県本部	10月12日 09:00		10/12 18:00 災害対策本部へ移行予定
盛岡地方支部	10月12日 09:00		
花巻地方支部	10月12日 09:00		
奥州地方支部	10月12日 09:00		
一関地方支部	10月12日 09:00		
大船渡地方支部	10月12日 09:00		
釜石地方支部	10月12日 09:00		
宮古地方支部	10月12日 09:00		
久慈地方支部	10月12日 09:00		
二戸地方支部	10月12日 09:00		

(3) 市町村(14市15町4村)

市町村	設置時刻	廃止時刻	備考
盛岡市	10月12日 12:00		
八幡平市	10月12日 12:00		
滝沢市	10月12日 09:00		10/12 11:00 災害対策本部へ移行
雫石町	10月12日 13:00		
葛巻町	10月12日 09:00		
岩手町	10月12日 13:00		10/12 14:00 災害対策本部へ移行
紫波町	10月12日 13:00		
矢巾町	10月12日 09:00		
花巻市	10月12日 09:00		
北上市	10月12日 13:00		災害対策本部
遠野市	10月11日 11:30		災害対策本部

市町村	設置時刻	廃止時刻	備考
西和賀町	10月12日 13:35		
奥州市	10月12日 08:30		10/12 13:00 災害対策本部へ移行
金ヶ崎町	10月12日 13:00		10/12 13:30 災害対策本部へ移行
一関市	10月12日 13:00		10/12 15:00 災害対策本部へ移行
平泉町	10月12日 13:00		10/12 15:00 災害対策本部へ移行
大船渡市	10月12日 12:00		
陸前高田市	10月12日 13:00		
住田町	10月12日 09:00		10/12 15:00 災害対策本部へ移行
釜石市	10月12日 13:00		災害対策本部
大槌町	10月12日 11:00		10/12 13:00 災害対策本部へ移行
宮古市	10月12日 12:00		10/12 15:00 災害対策本部へ移行
山田町	10月12日 13:00		10/12 16:00 災害対策本部へ移行
岩泉町	10月12日 12:00		10/12 14:30 災害対策本部へ移行
田野畑村	10月12日 08:48		
久慈市	10月11日 17:00		10/12 9:00 災害対策本部へ移行
普代村	10月12日 11:00		10/12 15:00 災害対策本部へ移行
洋野町	10月12日 09:00		10/12 16:00 災害対策本部へ移行
野田村	10月12日 10:00		10/12 13:00 災害対策本部へ移行
二戸市	10月12日 13:00		
軽米町	10月12日 13:00		
九戸村	10月12日 13:00		災害対策本部
一戸町	10月12日 09:00		10/12 14:00 災害対策本部へ移行

4 避難状況等

市町村	発令中の避難勧告等	対象者数	避難所数	避難者数
盛岡市	15:30 避難準備・高齢者等避難開始（一部地域）	1,342	7	避難者なし
八幡平市	16:30 避難準備・高齢者等避難開始（一部地域）	389	13	避難者なし
滝沢市	13:00 避難準備・高齢者等避難開始	55,422	4	避難者なし
雫石町	14:30 避難準備・高齢者等避難開始	16,452	1	3
葛巻町	13:00 避難準備・高齢者等避難開始	6,069		
岩手町	14:00 避難準備・高齢者等避難開始	13,206	7	19
紫波町	14:00 避難準備・高齢者等避難開始	33,061	3	避難者なし
矢巾町	11:30 避難準備・高齢者等避難開始	27,426	3	8
花巻市	15:00 避難準備・高齢者等避難開始	95,466	29	32

市町村	発令中の避難勧告等	対象者数	避難所数	避難者数
北上市	13:40 避難準備・高齢者等避難開始 15:30 避難勧告 (一部地域)	92,545	17	33
遠野市	13:00 避難勧告	26,737	11	3
西和賀町	15:00 避難準備・高齢者等避難開始	5,568	9	4
奥州市	13:10 避難準備・高齢者等避難開始	116,679	31	89
金ヶ崎町	15:00 避難準備・高齢者等避難開始	15,594	8	16
一関市	15:00 避難準備・高齢者等避難開始 16:00 避難勧告 (一部地域)	115,822	35	避難者なし
平泉町	15:00 避難準備・高齢者等避難開始	7,522	1	避難者なし
大船渡市	14:00 避難準備・高齢者等避難開始 16:00 避難勧告	36,040	11	72
陸前高田市	14:00 避難準備・高齢者等避難開始	18,959	14	55
住田町	15:00 避難準備・高齢者等避難開始 16:45 避難勧告	5,406	7	80
釜石市	13:00 避難準備・高齢者等避難開始 14:30 避難勧告	33,167	12	避難者なし
大槌町	13:00 避難準備・高齢者等避難開始 15:15 避難勧告	11,710	4	251
山田町	16:00 避難準備・高齢者等避難開始	15,354		
岩泉町	13:00 避難準備・高齢者等避難開始 14:30 避難勧告	9,216	11	6
田野畑村	12:00 避難準備・高齢者等避難開始 15:30 避難勧告	3,324	3	35
久慈市	10:00 避難準備・高齢者等避難開始 15:00 避難勧告	34,740	21	避難者なし
普代村	13:30 避難準備・高齢者等避難開始 15:33 避難勧告	2,673	3	7
洋野町	13:00 避難準備・高齢者等避難開始 16:00 避難勧告	16,509	9	避難者なし
野田村	12:00 避難準備・高齢者等避難開始 15:00 避難勧告	4,226	7	82

市町村	発令中の避難勧告等	対象者数	避難所数	避難者数
二戸市	14:00 避難準備・高齢者等避難開始	26,722	7	<u>30</u>
軽米町	15:00 避難準備・高齢者等避難開始 16:00 避難勧告	1,903	6	<u>1</u>
九戸村	14:11 避難準備・高齢者等避難開始 17:00 避難勧告	5,720	7	避難者なし
一戸町	15:00 避難準備・高齢者等避難開始	12,272	<u>6</u>	<u>13</u>
計		867,241	<u>307</u>	<u>839</u>

各市町村長 様

岩手県総務部長

台風第 19 号接近に伴う対応について（第 2 回の助言）

台風第 19 号接近

- 県内全域に本日 12 日（土）14 時以降には大雨警報等が発表される見込み。
- 特に沿岸及び内陸南部の両磐地域や遠野地域を中心に県内全域で警戒が必要。
- 台風が接近する 12 日（土）夜のはじめ頃から 13 日（日）朝頃にかけて平成 28 年台風第 10 号災害を凌ぐような暴風雨となることが予想され、本日、日中の避難完了が望ましい。

今般の台風第 19 号接近に伴い、岩手県風水害対策支援チームを招集し、同チームからの助言に基づき、以下のとおり 2 回目の助言を実施しますので、対応願います。

記

- 1 現在、大型で非常に強い台風第 19 号は八丈島南西海上を北上中であり、13 日（日）未明から朝にかけて本県に最接近する見込みです。
- 2 岩手県では、前線の影響による 11 日（金）からの降雨に加え、台風の接近に伴い 12 日（土）夜のはじめ頃から 13 日（日）朝にかけて大雨となり、猛烈な雨の降るところがある見込みです。台風接近前の降雨と台風による多量の降雨は平成 28 年台風第 10 号災害を凌ぐ場合もあり、沿岸部及び内陸南部の両磐地域や遠野地域を中心に厳重な警戒が必要であり、また、内水はん濫に警戒が必要な地域もあります。
（平成 28 年台風第 10 号における岩泉町の雨量 1 時間あたり 70.5 ミリ、降り始めからの総雨量 248 ミリ）
- 3 中小河川に県として危機管理型水位計を増設しているので、最新の情報に留意願います。
（県ホームページ：岩手県河川情報システム）
- 4 12 日（土）夜のはじめ頃から海上では大しけとなり、台風接近時には猛烈なしけとなり、折からの大潮、13 日（日）3 時頃の満潮、台風による南東からの吹き寄せ及び気圧差による吸い上げの現象が重なり沿岸部では通常より 200cm 潮位が上昇する場合もあり、

漁業関係者及び海岸近くの居住者は特に警戒が必要です。

- 5 12日(土)夜遅くから13日(日)昼頃にかけて県内全域では非常に強い風が吹く見込みで、陸上での瞬間風速は35mに及び、走行中のトラックが横転するような強風が吹くこともあり警戒が必要です。
- 6 明るい時間帯に避難を完了するなど、適切に対応するようお願いします。
- 7 台風は進路や速度が変わることがありますので、今後の気象警報等の最新の情報に留意願います。(盛岡地方気象台HP：<http://www.jma-net.go.jp/morioka/index.html>)
- 8 本県では、夜間の豪雨、猛烈なしけ、暴風への警戒態勢を確立するため、12日(土)午後17時30分に災害特別警戒本部を設置する予定です。

担当	総合防災室
	防災危機管理担当 西島、千葉
TEL	019-629-5166
FAX	019-629-5174

各市町村長 様

岩手県総務部長

台風第 19 号接近に伴う対応について（助言）

台風第 19 号接近

- 県内全域に明日 12 日（土）夕方から大雨警報が発表される見込み。
- 特に沿岸や内陸南部を中心に県内全域で警戒が必要。
- 台風が接近する 12 日夜遅くから 13 日昼頃にかけて平成 28 年台風第 10 号災害を凌ぐような暴風雨となることが予想され、明日、日中の避難が望ましい。

今般の台風第 19 号接近に伴い、岩手県風水害対策支援チームを招集し、同チームからの助言に基づき、以下のとおり助言しますので、対応願います。

記

- 1 現在、大型で非常に強い台風第 19 号は父島の西の海上を北上中であり、13 日（日）未明から朝にかけて本県に最接近する見込みです。
- 2 岩手県では、台風の接近に伴い 12 日（土）夕方から 13 日昼前にかけて大雨となり、猛烈な雨の降るところがある見込みです。12 日（土）夜のはじめ頃から海上では猛烈なしけとなり、12 日（土）夜遅くから 13 日（日）昼頃にかけて県内全域では非常に強い風が吹く見込みです。
- 3 沿岸や内陸南部を中心とした地域では、平成 28 年台風第 10 号災害を凌ぐような暴風雨となることが予想されるため、特に警戒する必要があります。
- 4 明るい時間帯に避難勧告等を発令するなど、適切に対応するようお願いします。
- 5 台風は進路や速度が変わることがありますので、今後の気象警報等の最新の情報に留意願います。（盛岡地方気象台HP：<http://www.jma-net.go.jp/morioka/index.html>）
- 6 本県では、早期に警戒態勢を確立するため、12 日（土）午前 9 時に災害警戒本部を設置する予定です。
なお、12 日（土）11 時に再度岩手県風水害対策支援チーム会議を開催し、13 時頃助言を行う予定です。

7 被災地区応援職員確保システムに基づく応援職員の派遣要請について、総務省自治財政局公務員部公務員課応援派遣室から連絡がありましたので、お知らせします。

なお、当該システムに基づく支援が必要となった場合には、県へ派遣要請をしていただくようお願いいたします。

担当	総合防災室
	防災危機管理担当 西島、千葉
TEL	019-629-5166
FAX	019-629-5174

事 務 連 絡
令和元年10月10日

各都道府県担当部局 御中
(人事・防災・市区町村担当課扱い)

総務省自治行政局公務員部公務員課応援派遣室

令和元年台風第19号への対応について

平素より、被災市区町村への応援職員の派遣に格別の御協力を賜り、厚く御礼申し上げます。

さて、令和元年台風第15号による被害が大きかった千葉県内の被災市町に対しては、「被災市区町村応援職員確保システム」に基づき、これまでに14都県市から延べ3,416人(10月10日現在)の応援職員を派遣いただき、被災市町の災害対応に大きく貢献していただいているところです。

現在、台風第19号が接近しております。災害が発生した場合、災害応急業務により被災市区町村の業務は急激に増加し、災害マネジメントや避難所運営及び罹災証明書交付等のための要員の確保が必要になり、当該市区町村の職員だけで対応していくことは困難な状況になります。

被災市区町村においては、必要に応じて、躊躇なく、総括支援チームや応援職員の派遣要請を行っていただくことが適当です。

各都道府県におかれましては、被災市区町村における人的支援ニーズの把握に努めていただくとともに、都道府県内の地方公共団体による応援職員の派遣等だけでは対応が困難な場合には、躊躇なく、被災市区町村応援職員確保システムに基づく派遣要請をしていただくようお願いいたします。

各都道府県におかれましては、貴都道府県内の市区町村に対してもこの旨を周知いただくとともに、特に市区町村において適切な対応がとられるよう、技術的な助言等について併せてお願いいたします。

なお、本通知は、地方自治法第245条の4第1項(技術的な助言)に基づくものです。

連絡先

公務員課応援派遣室

寺田課長補佐、山野係長、滝本事務官

電 話 03-5253-5230 (直通)

MA I L ouenhaken@soumu.go.jp