

第9回 災害対策本部員会議

月日 令和元年10月18日(金)

18時00分(予定)

場所 県庁3F 第一応接室

次 第

- 1 被害及び対応状況について
- 2 各部局及び関係機関の対応状況等について
- 3 今後の対応方針
- 4 その他

令和元年10月12日(土)からの台風第19号災害に伴う対応状況

令和元年10月18日(金)13時00分現在
岩手県総務部総合防災室 防災危機管理担当
電話 019(629)5155

令和元年10月12日(土)9時00分に台風第19号接近に伴い、岩手県災害警戒本部を設置し、12日(土)18時00分に岩手県災害対策本部に移行し対応しています。

10月18日(金)13時00分現在、9地方支部、4市3町3村に災害対策本部が設置され、その対応状況については、次のとおりです。(下線部は、前回からの変更点)

1 気象概況

- (1) 19日岩手県は雨で昼前から昼過ぎ激しく降る所あり。台風第19号による記録的な大雨で地盤が緩んでいる沿岸部では、少しの雨でも土砂災害が発生する恐れ。
- (2) 19日の早期注意情報(警報級の可能性)、大雨「中」。
※詳細は別添資料のとおり

2 国の対応

(1) 内閣府の対応

ア 本部等設置

令和元年10月8日(火)13時00分 情報連絡室設置

令和元年10月12日(土)15時30分 情報連絡室を官邸対策室に改組

令和元年10月13日(日)9時30分 非常災害対策本部設置

イ 法令等の適用

令和元年10月12日(土) 県内14市町村に災害救助法の適用が決定

令和元年10月18日(金) 特定非常災害に指定

(2) 消防庁の対応

令和元年10月8日(火)13時00分 災害対策室設置

3 被害等の状況

(1) 人的被害

ア 死者2名

- ・田野畑村村道走行中に道中の穴に落下、71歳男性
- ・宮古市築地付近で土砂崩れによるもの、59歳男性(当初消防の受付時、意識レベルは1桁、病院受入時は重傷、治療の甲斐なく亡くなったもの)

イ 重傷5名

- ・盛岡市内で新聞配達員が右大腿骨頸部骨折、岩手県立中央病院へ搬送)
- ・釜石市片岸町 土砂崩れによる肋骨等骨折、岩手医科大学附属病院へ搬送(13日(日)1:33)
- ・釜石市鶴住居町第23地割内で道路陥没、車両1台が突入し、2名が重傷(13日(日)21:00ごろ、岩手県立釜石病院に搬送)
- ・大船渡市三陸町吉浜 13日午前3時、自宅の様子を見に行こうとして転倒し股関節骨折、岩手県立大船渡病院に搬送)

ウ 軽傷2名

- ・釜石市平田第51地割国道45号で土砂に車が突入し運転手が首の痛み、救急搬送不要(13日(日)0:30)

・釜石市鶴住居町第23地割内で道路陥没、1名が軽傷(13日(日)21:00ごろ)

(2) 交通アクセス等不十分地域の状況

2か所38世帯111名

ア 宮古市重茂仲組地区18世帯46名

給水支援実施中、陸路(徒歩)でのアクセス可能であることから、食料等空輸の予定はなし

イ 宮古市重茂迫切(おいきり)地区20世帯65名

給水支援実施中、陸路(徒歩)でのアクセス可能であることから、食料等空輸の予定はなし

ウ 鶴磯(ういそ)地区は17日11時16分に交通アクセス回復

(3) 物的被害(詳細は別添市町村別一覧のとおり)

ア 住家被害

全壊19棟

半壊310棟

一部破損614棟

床上浸水363棟

床下浸水705棟

イ 非住家被害(半壊以上)

公共建物18棟

その他180棟

※ 詳細は調査中であり、今後、数値が増減する可能性がある。

(4) 道路被害

ア 三陸道・釜石道通行止め

・ 三陸道: 普代ICの出入りが不可→22日(火)に解除見込み

・ 釜石道: 釜石唐丹ICの出口(大船渡市方面)が不可(入口(宮古市方面)は可能)

イ 国道(国管理)通行規制

国道45号の3区間

・ 宮古市崎山地区内(21日(月)24時に解除見込み、それまでの間、緊急車両のみ通行可)

・ 宮古市田老地区の約20km区間(点在)(一車線通行規制)

→18日17時に解除見込み

・ 普代村第12地割(全面通行止め、緊急車両のみ通行可)

ウ 県管理全面通行止め(詳細は別添のとおり)

10路線13箇所

(5) 鉄道関係

ア JR八戸線 階上～久慈駅間は、10/16から代行バスを運行

イ 三陸鉄道

a 線路被害発生件数

・ 線路被害件数は63箇所、電力信号通信被害は14箇所

b 現在の列車運行について

・ 盛～釜石間は15日始発から通常運転

・ 宮古～田老間は10/15から一部減便したうえで運行を開始

・ 釜石～宮古間と田老～久慈間は、引き続き被害状況を調査中

c 代行輸送計画について

釜石～宮古間と田老～久慈間は、10/15から代行バスを運行

d 今後の復旧見込みについて

復旧工事を進めながら、田老～田野畑間、津軽石～宮古間から運転を再開していく予定。全面復旧には相当期間かかる見込み

(6) ライフライン

・断水 1,073 戸

岩泉町 90 戸、田野畑村 34 戸、宮古市 949 戸、山田町 0 戸

(7) 県内の被災状況写真 (別添)

4 県、市町村の対応 (災害警戒本部等の設置、廃止状況)

(1) 現地視察

知事、副知事：10月14日(月)、普代村、釜石市、宮古市、山田町

(2) 県(本部、9地方支部)

本部、地方支部	設置時刻	廃止時刻	備考
県本部	10月12日 09:00		10/12 18:00 災害対策本部へ移行
盛岡地方支部	10月12日 09:00		
花巻地方支部	10月12日 09:00		
奥州地方支部	10月12日 09:00		
一関地方支部	10月12日 09:00		
大船渡地方支部	10月12日 09:00		
釜石地方支部	10月12日 09:00		
宮古地方支部	10月12日 09:00		
久慈地方支部	10月12日 09:00		
二戸地方支部	10月12日 09:00		

(3) 市町村(4市3町3村)

市町村	設置時刻	廃止時刻	備考
陸前高田市	10月12日 13:00		10/12 17:00 災害対策本部へ移行
釜石市	10月12日 13:00		災害対策本部
宮古市	10月12日 12:00		10/12 15:00 災害対策本部へ移行
山田町	10月12日 12:00		10/14 0:14 災害対策本部へ移行
岩泉町	10月12日 12:00		10/12 14:30 災害対策本部へ移行
田野畑村	10月12日 08:48		10/12 20:00 災害対策本部へ移行
久慈市	10月11日 17:00		10/12 9:00 災害対策本部へ移行
普代村	10月12日 11:00		10/12 15:00 災害対策本部へ移行
洋野町	10月12日 09:00		10/12 16:00 災害対策本部へ移行
野田村	10月12日 10:00		10/12 13:00 災害対策本部へ移行

5 避難状況等 (10月18日(金) 16時現在)

市町村	発令中の避難勧告等	対象者数	避難所数	避難者数
宮古市	18日 15:00 避難勧告発令	51,993	51	3
久慈市	13日 19:40 解除	0	1	7
計		51,993	52	10

6 救援物資

(1) 要請

- ア 10月13日(日)、久慈市から毛布300枚要請あり、トラック協会の協力により処置済
→13日(日)15時に配送完了
- イ 10月15日(火)、断水中の久慈市、宮古市に政府(経済産業省)から給水ポリ袋のプッシュ支援決定
→15日(火)午後、2市に配送完了
- ウ 10月16日(水)、田野畑村から消毒用消石灰の要請あり、商工企画室が対応
→21日(月)に配送完了見込み
- エ 10月17日(木)、久慈市からブルーシート100枚の要請あり、商工企画室を通じ、災害協定に基づき(株)コメリで対応
→18日(金)10時30分に配送完了
- オ 10月17日(木)、田野畑村から土のう袋1,000袋、ゴム手袋200セットの要請あり、経済産業省プッシュ型支援が可能か検討中
→プッシュ型支援が不可、商工企画室により対応することとし、21日(月)に配送完了見込み
- カ 10月18日(金)、普代村から土のう袋3,000袋、消石灰200袋、ブルーシート100枚の要請あり、対応方法を検討中(経産省のプッシュ型支援または商工企画室による対応)

(2) 申し出

次の申し出があったので、市町村等からの要望があった際に申し出機関等に要請する。

- ア 10月13日(日)、イオンリテール東北カンパニーより食糧寄附の申し出
- イ 10月13日(日)、災害救助犬ネットワーク北東北事業所より災害救助犬の申し出
- ウ 10月14日(月)、大塚製菓(株)より飲料水・カロリーメイト寄附の申し出
- エ 10月15日(火)、水明館(下呂市)よりタオル寄附の申し出
- オ 10月15日(火)、キリンビール(株)岩手支社より飲料水寄附の申し出
- カ 10月15日(火)、共同募金会よりタオル・衣類等の送り方の確認

7 被災市町村への人的支援

被災市町村に対し人的支援の要請の有無を確認中(細部政策地域部から報告)

8 災害対応における主要な課題の進捗状況と対応

全庁で災害対応に取り組む中、特に緊急度の高い「現地へのアクセス」、「断水」、「罹災証明」(被害把握を兼ねる)、「災害廃棄物」、「環境衛生対策(消毒・害虫等)」、「仮設住宅」及び「災害ボランティア」の特定課題について、国・市町村等関係機関との連携を確認しながら解消し、早期の復旧・復興に移行していく。
細部は別添資料による。

9 関係機関の状況

(1) 18日(金)の活動

- ア 陸上自衛隊
入浴支援(17日から宮古市に開設)、道路啓開(18日から新たに久慈市に35名動員し実施中)、給水支援等
- イ 航空自衛隊
山田町の土砂除去、道路啓開(101名態勢)
田野畑村で給水支援
- ウ 国土交通省
宮古市、久慈市、釜石市、大槌町、山田町、田野畑村、普代村にテックフォース(緊急災害対策派遣隊)出動(各市町村各1班(各班4名、山田町のみ2班)、合計32名)

(2) 県内リエゾン配置状況

機関	人数	人数内訳	
		県庁	市町村
陸上自衛隊	15	4	11
航空自衛隊	6	4	2
経済産業省	1	1	
東北地方整備局	6	2	4
盛岡地方気象台	1	1	
合計	29	12	17

(3) 県内活動部隊の状況

機関	人数	市町村	支援内容
岩手県防災航空隊	5	沿岸市町村	上空偵察
陸上自衛隊	35	久慈市	道路啓開
	314	宮古市	給水、道路啓開、土砂除去、入浴
	73	釜石市	道路啓開、土砂除去
	451	山田町	道路啓開、土砂除去
	414	普代村	道路啓開、土砂除去
	8	田野畑村	給水
航空自衛隊	101	山田町	道路啓開、土砂除去
	12	田野畑村	給水
国土交通省	32	宮古市、久慈市、釜石市、大槌町、山田町、田野畑村、普代村	被災自治体が行う被災状況の迅速な把握、被害の拡大や二次災害の防止、被災地の早期復旧等に対する技術的な支援
合計	1,437		

10 他県への応援

応援本部は設置せず、他県からの個別のニーズに対応していく。

(1) DMAT

ア 宮城県

15日(火)から17日(木)まで4チームが活動

18日(金)から3チームが活動開始予定

→17日(木)に宮城県及び厚生労働省DAMT事務局から、現在の支援チームで対応が可能な見込み、追加派遣要請取消との連絡があったことから派遣中止。

イ 福島県

15日(火)から17日(木)までロジスティックチームが活動

(2) 緊急消防援助隊

丸森町での活動後に故障し仙台空港で修理中であった県防災ヘリ「ひめかみ(代替機)」は、17日(木)午後、整備を完了し18時7分に花巻空港に帰着、18日(金)10時30分に緊急消防援助隊派遣任務解除。

(3) 岩手県警察災害派遣隊

ア 広域警察航空隊(県警ヘリ「いわて」)を15日(火)13時、宮城県に特別派遣(活動終了時期は未定)

イ 特別自動車警ら部隊を16日(水)10時、福島県に特別派遣

ウ 特別生活安全部隊（女性警察官）を17日（木）10時、宮城県に特別派遣予定

11 北海道・東北8道県内の総括支援チーム派遣、対口支援

派遣・支援受		総括支援チーム派遣元	対口支援元
宮城県	丸森町		北海道
	角田市		青森県、山形県、秋田県
	石巻市		札幌市
福島県	いわき市		新潟市
	伊達市	京都府	
	郡山市	新潟県	新潟県
	南相馬市	神戸市	
	本宮市		愛媛県、石川県、高知県

12 その他お知らせ

・令和元年10月15日（火）、東北運輸局岩手運輸支局より、下記の地域に使用の本拠の位置を有する自動車の自動車検査証の有効期間を延長（10月15日から10月28日までのものは10月29日をもって満了）する旨の連絡あり。

・令和元年10月15日（火）、東北電力より、災害救助法が適用された市町村の被災者から申し出があった場合には、電気料金等の特別措置を講ずる旨の連絡あり。

【対象市町村】

宮古市、大船渡市、久慈市、一関市、陸前高田市、釜石市、住田町、大槌町、山田町、岩泉町、田野畑村、普代村、野田村、洋野町

・令和元年10月16日（水）、地方職員共済組合は、総務省からの要請を受け、被災者の宿泊施設への受入れ支援の実施を決定。本県の宿泊施設2施設（エスポワールいわて及び清温荘）においても、本日から宿泊料を無料とする受入れ支援を実施（現時点では利用者待ち）

13 次回の会議

21日（月）9時から（それまでの間、対応状況により書面報告する。）

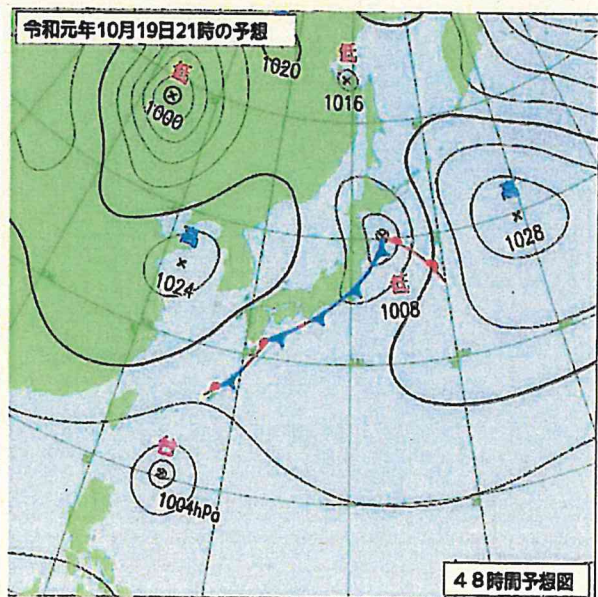
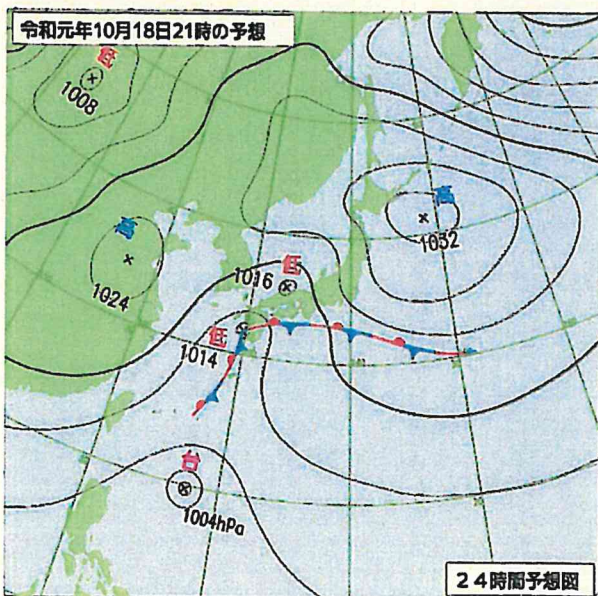
【気象概況】

- ・ 19日岩手県は雨で昼前から昼過ぎ激しく降る所あり。
- ・ 台風第19号による記録的な大雨で地盤が緩んでいる沿岸部では、少しの雨でも土砂災害が発生する恐れ。
- ・ 19日の早期注意情報（警報級の可能性）大雨「中」。

警報・注意報級の現象が予想される時間帯と現象の強さ

		18日				19日							
		12-15時	15-18時	18-21時	21-24時	0-3時	3-6時	6-9時	9-12時	12-15時	15-18時	18-21時	21-24時
		昼過ぎ	夕方	夜の はじめ頃	夜遅く	未明	明け方	朝	昼前	昼過ぎ	夕方	夜の はじめ頃	夜遅く
大雨(浸水) (ミリ)	内陸				1	10	20	15	30	30	15	5	1
	沿岸北部					5	15	15	20	10	5	1	
	沿岸南部				1	10	15	20	30	30	1		
大雨(土砂)	全域												
洪水	全域												
暴風 (メートル)	内陸	6↑	5↑	3↑	2↑	2↔	3↑	8↑	10↑	9↑	6↑	6↔	5↔
	沿岸 陸上	5↔	4↔	3↑	3↑	3↔	6↑	8↔	8↑	8↑	5↔	5↔	5↔
	海上	7↔	6↔	8↔	8↑	10↔	12↔	15↔	15↔	15↔	12↔	8↔	11↔
波浪 (メートル)	沿岸	1	1	1	1	1	1.5	2	3	3	3	3	2.5
警報級の可能性									「中」	「中」			

警報級 注意報級



市町村別物的被害状況一覧

支部	市町村	住家被害(単位:棟)				非住家被害(単位:棟)		
		全壊	半壊	一部損壊	床上浸水	床下浸水	公共建物	その他
盛岡	盛岡市			51			4	
	八幡平市	該当なし						
	滝沢市			22			5	7
	雫石町			5			1	8
	葛巻町			1				3
	岩手町	該当なし						
	紫波町						4	3
	矢巾町			9			1	3
花巻	花巻市	該当なし						
	北上市			5				
	遠野市			2				4
	西和賀町						3	6
奥州	奥州市					4		
	金ヶ崎町			3				
一関	一関市			10	13	5		
	平泉町			3				
大船渡	大船渡市			6	4	9		1
	陸前高田市				1	3		1
	住田町			1				
釜石	釜石市				56	152		
	大槌町	住家被害の件数や規模等については、現在確認中						
宮古	宮古市	住家被害の件数や規模等については、現在確認中						
	山田町	13	60	60				
	岩泉町				10	58		
	田野畑村	5	3		4	17		
久慈	久慈市		233	382	229	382		133
	普代村	1	1		46	75		
	洋野町		6	14				11
	野田村		7	40				
二戸	二戸市	該当なし						
	軽米町	該当なし						
	九戸村	該当なし						
	一戸町	該当なし						
合計		19	310	614	363	705	18	180

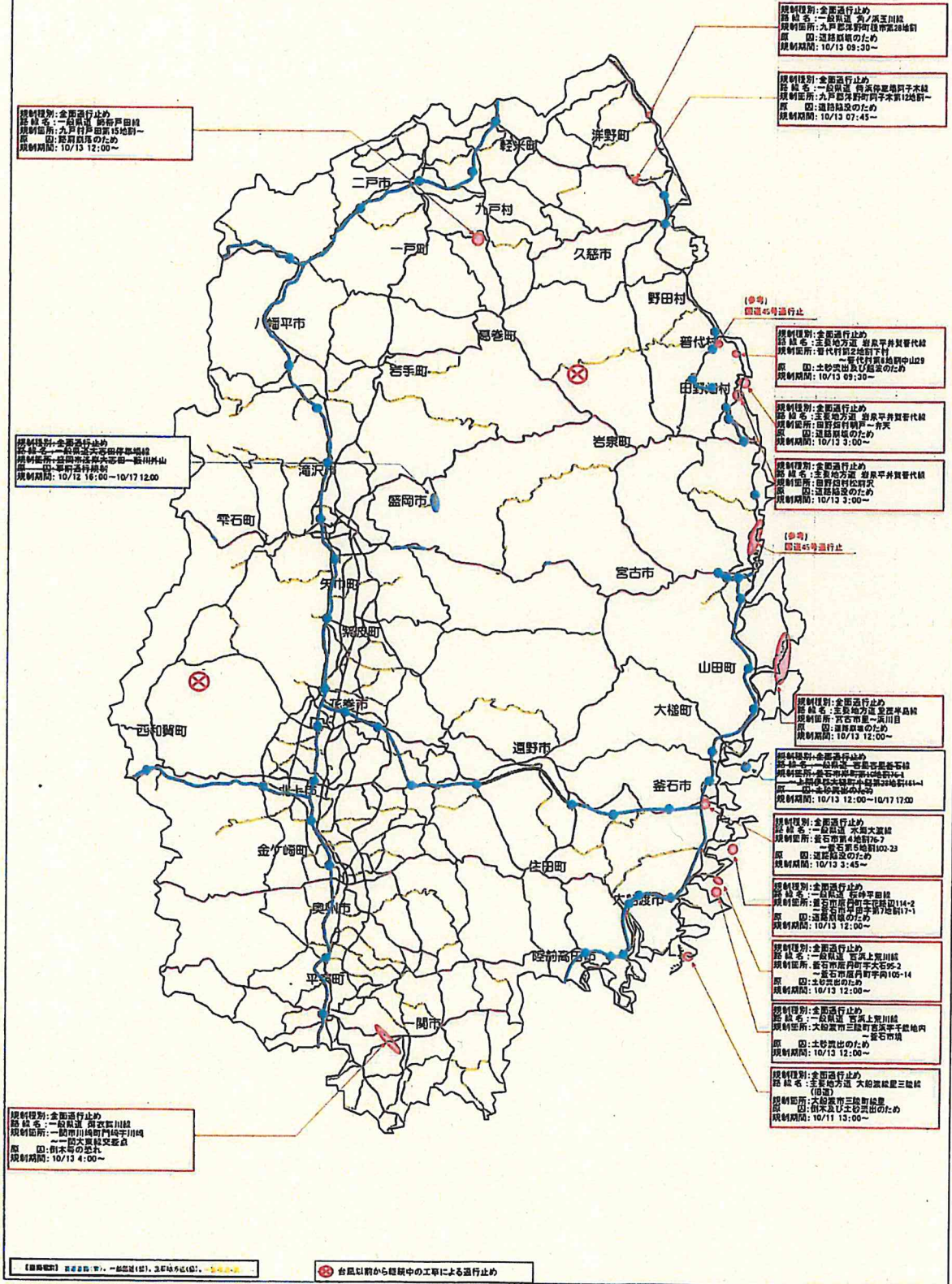
※ 詳細は調査中であり、今後、数値が増減する可能性がある。

(別添) 県管理全面通行止め詳細

台風19号に伴う 2019/10/11~発生地の岩手県管理道路の全面通行止箇所図 (10月18日 13時00分)

令和元年10月18日
道路 県 提供

【全面通行止箇所数】 4110路線1513箇所



規制種別: 全面通行止め
路線名: 一般国道 新野戸田線
規制箇所: 九戸戸田第15地割一
原 因: 道路陥没のため
規制期間: 10/13 12:00~

規制種別: 全面通行止
路線名: 一般国道 磐城野原線
規制箇所: 磐城野原第14地割一
原 因: 道路陥没のため
規制期間: 10/12 18:00~10/17 12:00

規制種別: 全面通行止め
路線名: 一般国道 丸ノ尾三田線
規制箇所: 丸ノ尾三田町市第28地割一
原 因: 道路陥没のため
規制期間: 10/13 09:30~

規制種別: 全面通行止
路線名: 一般国道 磐城野原線
規制箇所: 磐城野原町字本第12地割一
原 因: 道路陥没のため
規制期間: 10/13 07:45~

(参考) 国道45号通行止
規制種別: 全面通行止
路線名: 主要地方道 遊泉平井貫代線
規制箇所: 岩手県宮古市岩手町
原 因: 土砂流出及び陥没のため
規制期間: 10/13 09:30~

規制種別: 全面通行止
路線名: 主要地方道 遊泉平井貫代線
規制箇所: 岩手県宮古市岩手町
原 因: 道路陥没のため
規制期間: 10/13 3:00~

規制種別: 全面通行止
路線名: 主要地方道 遊泉平井貫代線
規制箇所: 岩手県宮古市岩手町
原 因: 道路陥没のため
規制期間: 10/13 3:00~

(参考) 国道45号通行止

規制種別: 全面通行止
路線名: 主要地方道 遊泉平井貫代線
規制箇所: 岩手県宮古市岩手町
原 因: 道路陥没のため
規制期間: 10/13 12:00~

規制種別: 全面通行止
路線名: 一般国道 水巻大瀧線
規制箇所: 岩手県宮古市岩手町
原 因: 道路陥没のため
規制期間: 10/13 12:00~

規制種別: 全面通行止
路線名: 一般国道 水巻大瀧線
規制箇所: 岩手県宮古市岩手町
原 因: 道路陥没のため
規制期間: 10/13 12:00~10/17 17:00

規制種別: 全面通行止
路線名: 一般国道 水巻大瀧線
規制箇所: 岩手県宮古市岩手町
原 因: 道路陥没のため
規制期間: 10/13 3:45~

規制種別: 全面通行止
路線名: 一般国道 岩手平野線
規制箇所: 岩手県宮古市岩手町
原 因: 道路陥没のため
規制期間: 10/13 12:00~

規制種別: 全面通行止
路線名: 一般国道 岩手平野線
規制箇所: 岩手県宮古市岩手町
原 因: 道路陥没のため
規制期間: 10/13 12:00~

規制種別: 全面通行止
路線名: 一般国道 岩手平野線
規制箇所: 岩手県宮古市岩手町
原 因: 道路陥没のため
規制期間: 10/13 12:00~

規制種別: 全面通行止
路線名: 主要地方道 大船渡線
規制箇所: 岩手県宮古市岩手町
原 因: 土砂流出のため
規制期間: 10/11 13:00~

規制種別: 全面通行止
路線名: 一般国道 須賀川線
規制箇所: 一戸市川崎町門崎平川崎
原 因: 倒木の恐れ
規制期間: 10/13 4:00~

フェーズ	課題	内容	担当課	被災箇所	現状	対応状況	今後の予定
初動	アクセス不十分な地域	解消	総合防災室	宮古市重茂	中組地区18世帯46名、追切地区20世帯65名(鷓鴣地区6世帯20名)は10/17アクセス回復	宮古市と自衛隊による啓開	自衛隊による応急的な道路機能の回復 二次災害防止処置等が完了後、宮古市等による本格復旧に移行
	ライフラインの確保	断水解消	県民くらしの安全課	岩泉町(高松開拓・南大芦開拓専用水道) 【管理主体: 田野畑村】	水道管の破損による断水が継続中(90戸)	・水道管の仮配管が終了、漏水調査を実施中 ・給水車による給水を実施中	漏水箇所の特定後、随時、仮復旧を実施するため、時間を要する見込み
				田野畑村(高松開拓・南大芦開拓専用水道) 【管理主体: 田野畑村】	水源の増水に伴う断水が発生	水源からの取水を開始し断水解消済	
				田野畑村(浜岩泉第2地区専用水道)	水道管の破損による断水が継続中(34戸)	・水道管の仮配管を実施中 ・給水車による給水を実施中	今後、漏水調査を実施し箇所を特定後、随時、仮復旧を実施するため、時間を要する見込み
				宮古市(重茂北部簡水)	水道管の破損による断水が継続中(326戸)	(同上)	(同上)
				宮古市(重茂南部簡水)	水道管の破損による断水が継続中(99戸)	(同上)	(同上)
				宮古市(白浜簡水)	水道管の破損による断水が継続中(58戸)	(同上)	(同上)
				宮古市(田老簡水)	水道管の破損による断水が継続中(329戸)	・道路の復旧を実施中 ・給水車による給水を実施中	今後、水道管の仮配管を行い、漏水調査を実施し箇所を特定後、随時、仮復旧を実施するため、時間を要する見込み
				宮古市(宮古市上水)	水道管の破損による断水が継続中(137戸)	・水道管の仮配管を実施中 ・給水車による給水を実施中	今後、漏水調査を実施し箇所を特定後、随時、仮復旧を実施するため、時間を要する見込み
山田町	水道管の破損による断水が発生	水道管の復旧が完了し断水解消済					
応急対策	災害廃棄物	処理	資源循環推進課	全市町村	6市町村9箇所仮置き場設置済	仮置き場に搬入中	搬入状況を注視
	環境衛生対策	消毒	医療政策室	同上	なし		
		害虫等	資源循環推進課	同上	なし		
	仮設住宅	仮設住宅	地域福祉課(建築住宅課)	同上	県内市町村で多くの住家被害が発生	被災市町村あて仮設住宅必要数調査を実施(1次調査10/18まで)	調査結果により仮設住宅設置について内閣府と協議
	災害ボランティア	要請や受入等	地域福祉課	同上	県内7市町村社協で災害ボランティアセンター設置	県ホームページでボランティアセンター設置を広報	ボランティアセンター設置状況を把握し、広報活動を継続
復旧	生活再建	罹災証明	地域福祉課(市町村課)	同上	被災市町村で被害調査を実施	市町村からの照会対応中	10/21災害救助法等市町村担当者説明会を開催(内閣府担当者から説明)