

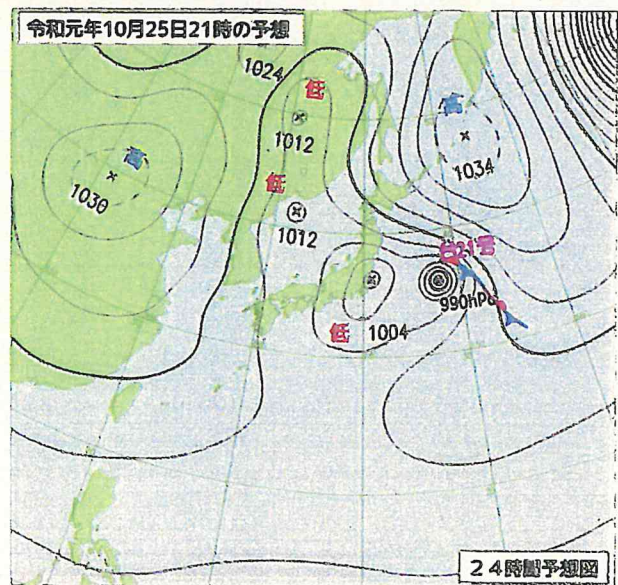
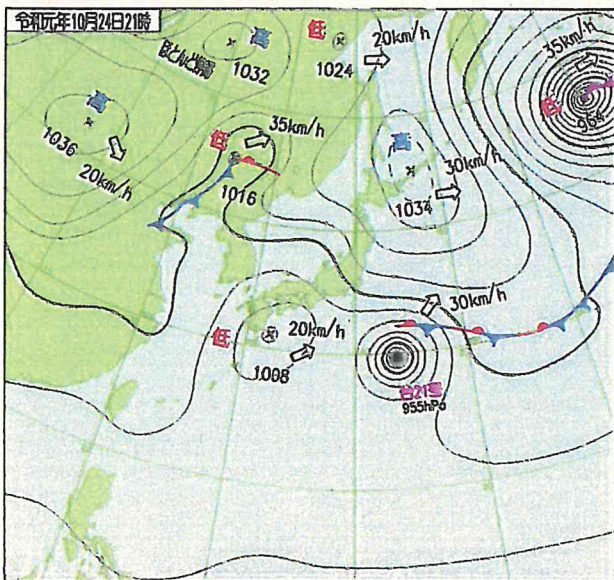
【気象概況】

- ・岩手県は25日昼過ぎから雨となり今夜から26日明け方まで、沿岸を中心に雷を伴い激しく降る所がある。
- ・土砂災害、河川の増水や氾濫、低い土地の浸水に警戒。海上では高波に警戒。
- ・25日夜遅くから26日明け方にかけての早期注意情報（警報級の可能性）大雨「高」。26日の波浪「高」。

警報・注意報級の現象が予想される時間帯と現象の強さ

		25日								26日							
		3-6時	6-9時	9-12時	12-15時	15-18時	18-21時	21-24時	0-3時	3-6時	6-9時	9-12時	12-15時	15-18時	18-21時	21-24時	
		明け方	朝	昼前	昼過ぎ	夕方	夜のはじめ頃	夜遅く	未明	明け方	朝	昼前	昼過ぎ	夕方	夜のはじめ頃	夜遅く	
大雨(浸水) (ミリ) 1時間雨量	内陸	1	1	1	5	10	30	30	30	20	10	5	1	1	1	0	
	沿岸北部	1	1	1	5	10	30	40	40	30	15	5	1	1	0	0	
	沿岸南部	1	1	1	5	10	30	40	40	30	5	1	0	0	0	0	
大雨(土砂)	内陸						注	注	注	注	注	注					
	沿岸						注	警	警	警	注	注					
洪水	内陸						注	注	注	注	注	注					
	沿岸						注	警	警	警	注	注					
暴風 (メートル)	内陸	3↺	4↺	6↺	6↺	6↺	11↓	11↓	11↓	11↓	6↓	4↓	3↻	3↻	3↻	2↻	
	沿岸陸上	3↺	4↺	7↺	7↺	6↺	11↓	11↓	11↓	11↓	7↓	4↺	3↺	3↻	3↻	4↺	
	海上	11↻	10↻	12↺	13↺	13↺	15↺	15↺	15↺	15↺	10↺	7↺	5↺	5↻	6↺	6↺	
波浪 (メートル)	沿岸	3 うねり	3 うねり	3 うねり	4 うねり	4 うねり	5 うねり	5 うねり	6 うねり	6 うねり	6 うねり	6 うねり	5 うねり	4 うねり	4 うねり	3 うねり	

警報級 注意報級



市町村別物的被害状況一覧

支部	市町村	住家被害(単位:棟)				非住家被害(単位:棟)		
		全壊	半壊	一部損壊	床上浸水	床下浸水	公共建物	その他
盛岡	盛岡市			51			4	
	八幡平市	該当なし						
	滝沢市			22			5	9
	雫石町			5			1	9
	葛巻町			1				1
	岩手町	該当なし						
	紫波町			6			4	9
	矢巾町			11			1	3
花巻	花巻市	該当なし						
	北上市			9			1	4
	遠野市			3				5
	西和賀町						3	6
奥州	奥州市					4		
	金ヶ崎町			3				
一関	一関市			10	13	5		
	平泉町			3				
大船渡	大船渡市			4	7	8		
	陸前高田市				1	4		3
	住田町			1				
釜石	釜石市				56	152		
	大槌町	1		1	1	8		1
宮古	宮古市	全壊25棟、半壊343棟、一部損壊202棟、詳細は現在確認中						
	山田町	13	66	111				
	岩泉町	0			10	58		
	田野畑村	5	3		4	17	1	26
久慈	久慈市		247	425	247	425		176
	普代村	現在確認中			48	78		132
	洋野町		4	15	5	14		3
	野田村		8	43	7	42		
二戸	二戸市	該当なし						
	軽米町							
	九戸村							
	一戸町							
合計		19	328	724	399	815	20	387

※ 詳細は調査中であり、今後、数値が増減する可能性がある。

【全面通行止箇所数】 89路線911箇所

規制種別:全面通行止め
路線名:一般県道 姉帯戸田線
規制箇所:九戸村戸田第15地割～
原因:路体流出のため
規制期間:10/13 12:00～

規制種別:全面通行止め
路線名:一般県道 角ノ浜玉川線
規制箇所:九戸郡洋野町種子第28地割
原因:路体流出のため
規制期間:10/13 09:30～

規制種別:全面通行止め
路線名:一般県道 待浜停車場阿子木線
規制箇所:九戸郡洋野町阿子木第12地割～
原因:路体流出のため
規制期間:10/13 07:45～

規制種別:全面通行止め
路線名:主要地方道 岩泉平井賀普代線
規制箇所:田野畑村明戸～机
原因:路体流出のため
規制期間:10/13 3:00～

規制種別:全面通行止め
路線名:主要地方道 岩泉平井賀普代線
規制箇所:田野畑村松前沢
原因:路体流出のため
規制期間:10/13 3:00～

規制種別:全面通行止め
路線名:主要地方道 重茂半島線
規制箇所:宮古市重茂里
～山田町大沢浜川目
原因:路体流出のため
規制期間:10/13 12:00～

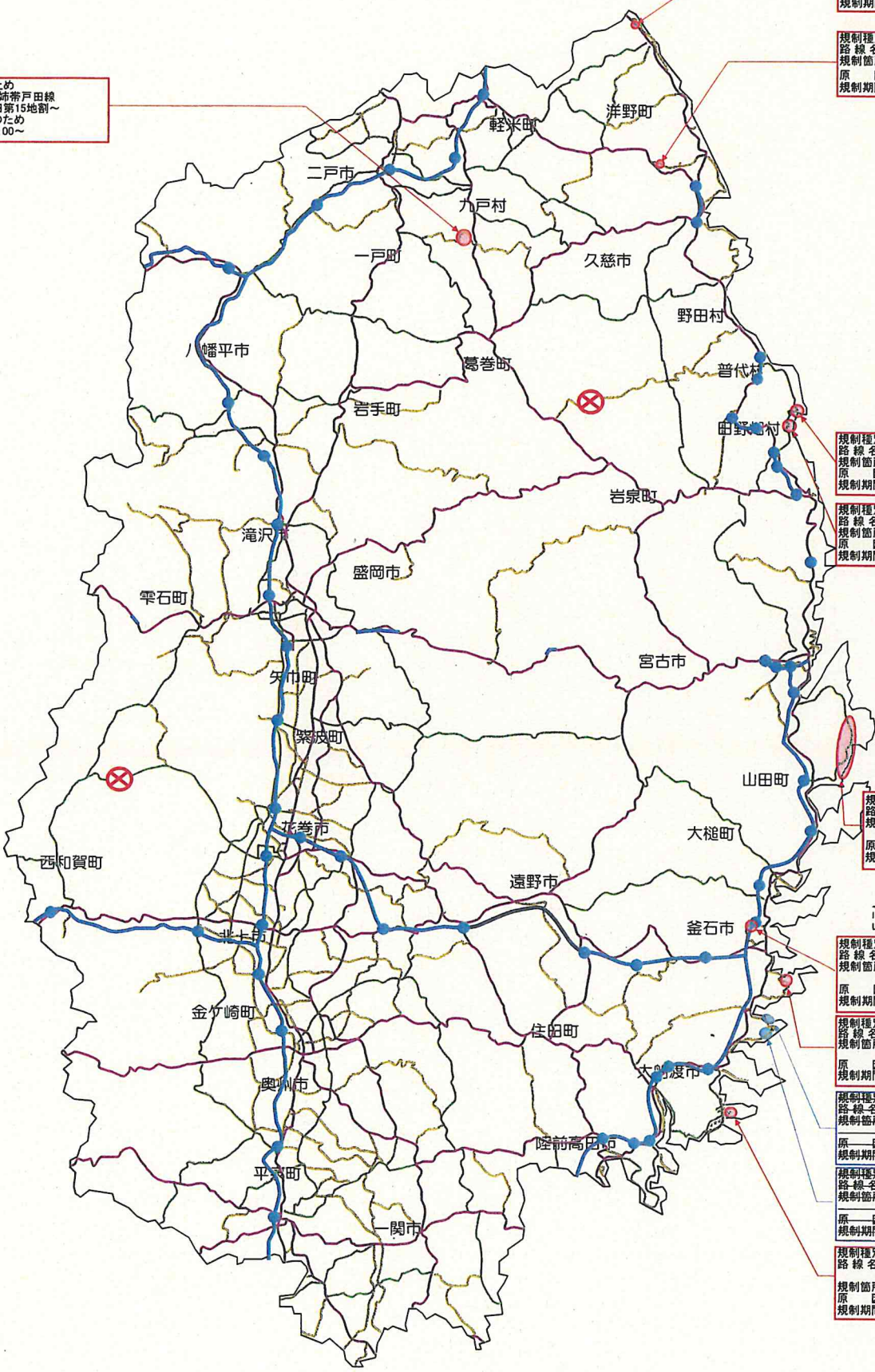
規制種別:全面通行止め
路線名:一般県道 水海道渡線
規制箇所:釜石市第4地割76-7
～釜石市第5地割102-23
原因:路体流出のため
規制期間:10/13 3:45～

規制種別:全面通行止め
路線名:一般県道 花峰平田線
規制箇所:釜石市唐丹町字花峰辺114-2
～釜石市平田字第7地割17-1
原因:路体流出のため
規制期間:10/13 12:00～

規制種別:全面通行止め
路線名:一般県道 吉浜上荒川線
規制箇所:釜石市唐丹町字大石95-2
～釜石市唐丹町字向405-14
原因:因:土砂堆積のため
規制期間:10/13 12:00～

規制種別:全面通行止め
路線名:一般県道 吉浜上荒川線
規制箇所:大船渡市三陸町吉浜字千歳地内
～釜石市境
原因:因:土砂堆積のため
規制期間:10/13 12:00～

規制種別:全面通行止め
路線名:主要地方道 大船渡綾里三陸線
(旧道)
規制箇所:大船渡市三陸町綾里
原因:倒木のため
規制期間:10/11 13:00～



〔解消(1路線1箇所)〕

救援物資

(1) 要請

要請日	市町村名	要請内容	対応状況
10月13日(日)	久慈市	毛布 300 枚	トラック協会の協力により処置済、13日(日)15時に配送完了
10月15日(火)	久慈市 宮古市	—	政府(経済産業省)から給水ポリ袋のプッシュ型支援決定、15日(火)午後、2市に配送完了
10月16日(水)	田野畑村	消毒用消石灰	商工企画室が対応、19日(土)に配送完了見込
10月17日(木)	久慈市	ブルーシート 100 枚	商工企画室を通じ、災害協定に基づき(株)コメリで対応、18日(金)10時30分に配送完了
	田野畑村	土のう袋 1,000 袋、 ゴム手袋 200 セット	経済産業省プッシュ型支援が可能か検討中 →プッシュ型支援が不可、商工企画室により対応することとし、19日(土)に配送完了見込
10月18日(金)	普代村	土のう袋 3,000 袋、 消石灰 200 袋、ブルーシート 100 枚	イオンに土のう袋、ブルーシート発注、23日(水)納品見込、消石灰は21日(月)発注し22日配送完了
	田野畑村	ブルーシート 300 枚 (大きさの指定なし、一般的なもの)	イオンにブルーシート 150 枚発注、23日(水)納品済
10月21日(月)	田野畑村	土のう袋 1,000 袋	商工企画室が対応 25日(金)納品見込
10月23日(水)	久慈市	土のう袋 10,000 袋	商工企画室が対応 24日(木)配送済

(2) 申し出

申出日	機関等名	内容
10月13日(日)	イオンリテール東北カンパニー	食糧寄附の申し出
	災害救助犬ネットワーク北東北事業所	災害救助犬の申し出
10月14日(月)	大塚製薬(株)	飲料水・カロリーメイト寄附の申し出
10月15日(火)	水明館(下呂市)	タオル寄附の申し出
	麒麟ビール(株)岩手支社	飲料水寄附の申し出
	共同募金会	タオル・衣類等の送り方の確認
10月18日(金)	東北財務局盛岡財務事務所	災害時に使用可能な国家公務員宿舎のリスト提供 応急仮設住宅として貸出可能
	カネカ食品	家庭用牛乳提供の申し出
	民間団体	子ども服(新生児~3歳までの秋冬もの)提供の申し出
10月21日(月)	東北財務局盛岡財務事務所	未利用国有地等の提供について 応急仮設住宅・災害廃棄物置き場として貸出可能
	大阪府泉大津市社会福祉協議会	布団の支援申し出 市内の一般の方から未使用の布団(数量不明、少量)をお送りしたい旨の申し出
	青森県のカークラブ J S (中古車販売店)	中古車の提供について ・取引先から、被災地に中古車を無償で提供したい。

フェーズ	課題	内容	担当課	被災箇所	現状	対応状況	今後の予定
初動	アクセス不十分な地域	解消	総合防災室	宮古市重茂	中組地区18世帯46名、追切地区20世帯65名、千鷲地区12世帯34名、石浜地区5世帯22名	宮古市と自衛隊による啓開	自衛隊による応急的な道路機能の回復 二次災害防止処置等が完了後、宮古市等による本格的な復旧に移行
	ライフラインの確保	断水解消	県民くらしの安全課	岩泉町 (高松開拓・南大芦開拓専用水道) [管理主体: 田野畑村]	水道管の破損による断水が発生	管路が復旧し断水解消済	
				田野畑村 (高松開拓・南大芦開拓専用水道) [管理主体: 田野畑村]	水源の増水に伴う断水が発生	水源からの取水を開始し断水解消済	
				田野畑村 (浜岩泉第2地区専用水道)	水道管の破損による断水が発生	管路が復旧し断水解消済	
				宮古市 (重茂北部簡水)	水道管の破損による断水が継続中(63戸)	・水道管の仮配管が終了し、漏水調査を実施中 ・給水車による給水を実施中	今後、漏水調査を実施し箇所を特定後、随時、仮復旧を実施するため、時間を要する見込み
				宮古市 (重茂南部簡水)	水道管の破損による断水が継続中(99戸)	同上	同上
				宮古市 (白浜簡水)	水道管の破損による断水が継続中(58戸)	同上	同上
				宮古市 (田老簡水)	水道管の破損による断水が継続中(329戸)	・道路の復旧を実施中 ・給水車による給水を実施中	今後、水道管の仮配管を行い、漏水調査を実施し箇所を特定後、随時、仮復旧を実施するため、時間を要する見込み
				宮古市 (宮古市上水)	水道管の破損による断水が発生	管路が復旧し断水解消済	
				山田町	水道管の破損による断水が発生	水道管の復旧が完了し断水解消済	
応急対策	災害廃棄物	処理	資源循環推進課	全市町村	9市町村13か所仮置き場設置済	・仮置き場に搬入中 ・被災市町村のニーズに応じ、県内における処理について調整中	・搬入状況を注視 ・県内での広域処理を開始
	環境衛生対策	消毒 害虫等	医療政策室 資源循環推進課	同上 同上	なし なし		
	仮設住宅	仮設住宅	地域福祉課 (建築住宅課)		県内市町村で多くの住家被害が発生	被災市町村あて仮設住宅必要数調査を実施(2次調査10/25まで)	調査結果により仮設住宅設置について内閣府と協議
	災害ボランティア	要請や受入等	地域福祉課	同上	県内8市町村社協で災害ボランティアセンター設置	県ホームページでボランティアセンター設置を広報	ボランティアセンター設置状況を把握し、広報活動を継続
復旧	生活再建	罹災証明	地域福祉課 (市町村課)	同上	・被災市町村で被害調査を実施 ・4市町村で罹災証明書交付開始	・市町村からの照会対応中 ・10/21県北広域振興局から久慈市に対し、罹災証明発行業務等に係る職員2人を派遣 ・10/21災害救助法等市町村担当者説明会を開催(内閣府共催)	・順次、市町村で罹災証明書の受付開始予定

台風 19 号に係る対応状況 (10/25 (金) 6:00 現在)

1 被災情報

J R

- ・八戸線（階上～久慈間）の複数個所で設備に被害が出ており、運転再開には2カ月程度かかる見込み。なお、10/16 から代行バスを運行。

三陸鉄道

- ・線路被害は77箇所、電力信号通信被害は16箇所
- ・盛～釜石間は14日から減便のうえ運転再開。15日始発から通常運転
- ・釜石～久慈間で、路盤・盛土の流出や法面崩壊、土砂の流入等の被害、運転再開に相当期間かかる見込み（磯鶏～八木沢・宮古短大間、津軽石～弘川間、織笠～岩手船越間、岩手船越駅構内、吉里吉里～大槌間、陸中宇部～久慈間で路盤等の流出を確認）
- ・道路状況により、一部、未確認区間あり。引き続き、線路状況の確認を実施
- ・宮古～田老間の土砂の撤去が終わり、宮古～田老間は10/15 から一部減便したうえで運行を開始
- ・釜石～宮古間と田老～久慈間は、引き続き被害状況を調査中。なお、10/15 から代行バスを運行
- ・全面復旧には相当期間かかる見込み

I G R

- ・被災情報は入っていない。

岩手県立大学

- ・通常どおり開学
- 〔滝沢キャンパス〕
フェンスの一部破損
- 〔宮古キャンパス〕
法面の一部崩落 土砂崩れ4箇所（駐車場、テニスコート、食堂2箇所）
テニスコート内の陥没 テニスコート4面中央部分
（地下コンクリート構造物回り2m×2mの範囲）

岩手大学

- 岩手大学及び釜石キャンパスとも通常どおり開学
大きな被害は無い。

東京大学大気海洋研究所 国際沿岸海洋研究センター（大槌町）

- 敷地内の倒木はあるが大きな被害は無く、通常どおり開学

北里大学三陸臨海教育研究センター

通常どおり開学

敷地内への土砂流入、自家水道の排水管破損、海水ポンプ場に通じる道路への倒木

私立学校

- ・人的被害なし
- ・床下浸水 1 幼稚園 (おさなご幼稚園 (大槌町) : 復旧済)
- ・その他 2 幼稚園 (おさなご幼稚園 (大槌町) : ボイラーの損壊)
(大谷幼稚園 (花巻市) : 給食室入口屋根の一部破損等)
- 2 高等学校 (盛岡中央高等学校 (盛岡市) : 部室の庇の一部破損等)
(岩手女子高等学校 (盛岡市) : 正門門扉の一部損壊等)

2 運行情報

J R (運休関係のみ)

- 東北新幹線 (12日) 15時以降、減便、計画運休
(13日) 夕方頃、運転再開見込み
- 秋田新幹線 (盛岡-秋田) 13日 10時以降、順次再開
- 在来線
 - [12日]
 - ・順次減便、計画運休
 - [13日]
 - ・東北本線 (北上-盛岡) は 15時 30分頃、大船渡線 (一関-気仙沼) は 17時 50分頃、北上線は 17時頃、釜石線 (花巻-遠野) は 17時頃、山田線 (盛岡-上米内) は 17時 50分頃に運行再開見込み。
 - ・東北本線 (北上~一関)、釜石線 (遠野-釜石)、山田線 (上米内-宮古) は安全確認が取れ次第、順次運転再開見込み。
 - ・田沢湖線は 8時 20分に運行再開
 - ・花輪線、八戸線、大船渡線 B R T は終日運転見合わせ
 - [14日]
 - ・東北本線 (小牛田-一関) 運転見合わせ
 - ・釜石線 (遠野-釜石) 設備点検後、16時頃から運転再開の見込み
 - ・山田線 (上米内-宮古) 設備点検後、14時頃から運転再開見込み
 - ・花輪線 (鹿角-盛岡) 設備点検後、11:30頃から運転再開
 - ・八戸線 (階上-久慈) は運転見合わせ
 - ・大船渡線 B R T 大船渡駅~碓石海岸口駅間で経路を専用道から一般道に変更し、15時頃から運転再開する見込み
 - [15日]
 - ・八戸線 (階上-久慈) は運転見合わせ
 - ・東北本線 (小牛田-一関) は運転再開
 - [16日]
 - ・八戸線 (階上-久慈) は運転見合わせ

I G R

- ・12日 16時以降、計画運休 (一部の列車を除く)
- ・13日は始発から概ね 17時までの列車を運休 (一部の列車を除く)
- ・14日は始発から平常運転

三陸鉄道

[12日]

- ・15時以降順次列車の運転を見合わせ

[13日]

- ・終日運休。

[14日]

- ・盛一釜石間で運転再開（一部列車運休）
- ・釜石一久慈間は運転見合わせ

[15日]

- ・宮古一田老間で運転再開

[16日～]

- ・釜石一宮古間、田老一久慈間は運転見合わせ

バス（岩手県交通、岩手県北バス、JRバス東北）

<岩手県交通>

[13日]

- ・遠野地区、釜石地区、大船渡地区は12時以降の便から運行を再開
- ・終日運休…平泉巡回るんるん、巖美溪平泉線、平泉げいび溪線、中央線「盛岡中央工業団地」－「動物公園前」、大船渡一関線「立根」－「気仙沼市役所前」を運休
- ・須川温泉線が午前中「瑞山」バス停起終点で運休

[14日～]

- ・平常運行

<岩手県北バス>

[13日]

- ・106急行バス…盛岡発⇒13:45発から運行再開、宮古発⇒13:05発から運行再開
- ・宮古・山田・小本地区…始発から13時までは全便運休、状況を確認の上順次再開予定
- ・盛岡・八幡平・沼宮内地区…岩手町の一部路線（大渡・一方井方面）は全便運休
- ・一戸・伊保内地区…始発から10時まで全便運休
- ・久慈地区…久慈海岸線、大野線全便運休

[14日]

- ・106急行バス…盛岡発⇒通常運行
- ・盛岡・八幡平・沼宮内地区…通常運行
- ・一戸・伊保内地区…通常運行
- （宮古・山田・小本地区）
- ・宮古～田老・小本方面⇒宮古駅～崎山貝塚間で折り返し運行（21日～平常運行）
- ・宮古～田の浜方面⇒宮古駅～八幡下間で折り返し運行
- ・荷竹地区⇒津軽石～荷竹間区間運休（20日～運行再開）
- ・高浜地区⇒国道45号へ迂回運行（16日～平常運行）
- ・重茂地区⇒終日運休（15日～運行再開）
- ・大浦地区⇒終日運休（15日～一部再開）

（久慈地区）

- ・久慈海岸線⇒終日運休予定（15日～再開）

<JRバス東北>

- ・平常運行

<その他>

- ・10月21日から当面の間、野田村において、主に高校生の通学手段を確保するため、概ね午後8時台に、陸中野田駅一久慈駅間の村営臨時バスを1往復運行

3 要望活動

10月23日、国への要望活動を実施

- ・対応者 知事及び市町村長等（12市町村同行）

・要望先

内閣府（防災） 武田 良太 大臣
総務省 齋藤 洋明 政務官
農林水産省 江藤 拓 大臣
国土交通省 御法川 信英 副大臣

・要望内容

- （1）激甚災害の指定及び災害応急対策等への財政措置
- （2）被災した自治体のマンパワー確保
- （3）農林水産基盤の早期復旧及び農林水産業に対する支援
- （4）公共土木施設等の早期復旧に対する支援
- （5）被災者生活再建支援制度の要件緩和と充実
- （6）医療機関・社会福祉施設等の早期復旧に対する支援
- （7）被害を受けた商工観光事業者等への支援
- （8）学校施設・文化財等の早期復旧に対する支援
- （9）自然公園施設の早期復旧
- （10）三陸鉄道の早期復旧に対する支援

4 被災市町村への対応状況

【人的支援】

- ・被災市町村に対し人的支援の要請の有無を確認中
- ・10月16日、山田町から職員の派遣要請があり（土木5名）、知事名で県市長会及び県町村会を通じて、県内市町村に要請
- ・10月18日、田野畑村及び普代村から職員の派遣要請があり（田野畑村は土木5名、普代村は土木3名）、知事名で県市長会及び県町村会を通じて、県内市町村に要請
- ・10月24日現在、山田町に対する土木2名（花巻市）の派遣が調整済み。

【財政支援】

- ・被災市町村からの要望に基づき、当面の資金繰りを円滑にするため、普通交付税の繰上げ交付を実施（10月18日交付決定、21日現金交付）

■ 該当市町村（9市町村）[単位：千円]

市町村	繰上交付決定額
宮古市	671,000
久慈市	412,000
釜石市	275,000
住田町	174,000
大槌町	188,000
山田町	211,000
岩泉町	349,000
田野畑村	124,000
野田村	112,000
合計	2,516,000

※11月定例交付額の30%を繰上げ交付

5 その他(私学、通信状況、県有施設)

【私学】

- ・学校法人 上野教育学園(上野法律ビジネス専門学校)から休館の連絡あり。
10/12(土)～10/14(月)まで閉館
- ・休校及び短縮授業とした学校数 なし。

【通信状況】

- ・NTT東日本—通信ビルに被害はなく、エリア単位での通信障害はなし
- ・ドコモ—宮古市、岩泉町、一関市の一部で通信障害
復旧済
- ・au—宮古市の一部で通信障害
復旧済
- ・ソフトバンク—宮古市、野田村、一関市の一部で通信障害
復旧済

【県有施設】(いわて体験交流館平庭高原自然交流館、体験学習館)

被害報告なし。

台風第 19 号に伴う環境生活部関係の被害状況等

1 水道施設

被害状況及び対応状況

市町村	断水 (戸)	内訳 (地区名等)	応急給水対応状況
宮古市	549	329 戸 (新田、ケラス、 小堀内、和野、小林)、 63 戸 (重茂北部)、 99 戸 (重茂南部)、 58 戸 (白浜)	○市の給水車及び他自治体等の給水車により対応 ○他自治体等の支援状況は次のとおり ・県内自治体 (盛岡市、八幡平市、滝沢市、矢 巾町、奥州市、一関市、岩手中部水道企業団 が交替で支援) ・県外自治体 (苫小牧市、黒石市、大仙市)
合計	549		

※ 釜石市、山田町、岩泉町、田野畑村、久慈市及び普代村は全て断水解消

※ 宮古市は一部の地区が断水解消

2 災害廃棄物処理

仮置き場設置状況

振興局	市町村	仮置き場設置
県北 (久慈)	洋野町	3 か所
	久慈市	1 か所
	野田村	1 か所
	普代村	2 か所
沿岸 (宮古)	宮古市	1 か所
	山田町	1 か所
	岩泉町	1 か所
	田野畑村	2 か所
沿岸 (釜石)	釜石市	1 か所
合計	9 市町村	13 か所

※ その他の被災市町村は、ごみ処理施設に直接搬入

※ 被災市町村のニーズに応じ、県内における処理について調整中

3 自然公園施設

被災状況

市町村	被災した自然公園施設 (主な被災状況)
久慈市	長距離自然歩道「陸中海岸北限のみち」: 落橋 2 か所、倒木 17 本 長距離自然歩道「三崎半島 (小袖～久喜区間)」: 土砂崩れ 4 か所、倒木 5 本
田野畑村	長距離自然歩道「北山崎・黒崎海岸を望むみち」: 遊歩道崩落、倒木 鵜の巣断崖遊歩道: 倒木 1 本
宮古市	集団施設地区「浄土ヶ浜」: ・浄土ヶ浜園地内道路 法面崩落 4 か所 ・館ヶ崎展望台遊歩道 法面崩落 1 か所 ・砥石浜～浄土ヶ浜レストハウス間遊歩道 転落防止柵一部破損 ・臼木山遊歩道 法面崩落、倒木 集団施設地区「田老」: 三王岩遊歩道 柵の一部崩落 長距離自然歩道「本州最東端を訪ねるみち」: 土砂流入、遊歩道崩落
大船渡市	集団施設地区「基石海岸」: 倒木 18 本

※ 危険箇所においては進入禁止の措置済