

第17回 災害対策本部員会議

月日 令和元年11月12日(火)

8時55分

場所 県庁3F 第一応接室

次 第

- 1 被害及び対応状況について
- 2 各部局及び関係機関の対応状況等について
- 3 その他

令和元年10月12日(土)からの台風第19号災害に伴う対応状況

令和元年11月11日(月)15時00分現在
岩手県総務部総合防災室 防災危機管理担当
電話 019(629)5155

令和元年10月12日(土)9時00分に台風第19号接近に伴い、岩手県災害警戒本部を設置し、12日(土)18時00分に岩手県災害対策本部に移行し対応しています。

11月11日(月)15時00分現在、9地方支部、2市に災害対策本部が設置され、その対応状況については、次のとおりです。(下線部は、11月8日(金)からの変更点)

1 気象概況

岩手県は、明日(12日)は、西高東低の気圧配置で、曇りや晴れとなる見込みです。14日から16日頃にかけては、冬型の気圧配置が一時的に強まるため、平地でも雪が降る見込みです。積雪や路面凍結に注意です。

※詳細は別添資料のとおり P8 参照

2 国の対応

(1) 官邸の対応

ア 本部等設置

- a 10月8日(火)13時00分 情報連絡室設置
- b 10月12日(土)15時30分 情報連絡室を官邸対策室に改組
- c 10月13日(日)9時30分 非常災害対策本部設置

イ 法令等の適用

- a 10月18日(金) 特定非常災害に指定
- b 10月18日(金) 激甚災害の指定見込みの公表
- c 10月21日(月) 激甚災害の指定見込み(追加指定)の公表
- d 10月24日(木) 首相、衆院本会議において「グループ補助金」制度の適用を検討すると表明
被災企業がグループを作って復旧計画を策定した場合、費用の最大4分の3を国や県が補助する制度
- e 10月25日(金) 被災者生活再建支援法適用
千葉県は県内全域(10月15日(火)台風第15号からの適用)、茨城県は県内全域、静岡県は1市1町、長野県は県内全域、栃木県は7市1町
- f 10月25日(金) 非常災害対策本部で大規模復興法適用に言及
- g 10月29日(火) 政府は台風19号による被害を「激甚災害(本激)」と大規模災害復興法に基づく「非常災害」に指定することを閣議決定(11月1日交付・施行)
- h 10月29日(火) 被災者生活再建支援法適用
宮城県、福島県は県内全域
- i 11月1日(金) 被災者生活再建支援法適用
埼玉県は県内全域、群馬県は1市1村、東京都は1市1町1村、神奈川県は2市
- j 11月6日(水) 被災者生活再建支援法適用
静岡県の1市追加
- k 11月7日(木) 非常災害対策本部において「被災者の生活と生業の再建に向けた対策パッケージ」を決定。その内、グループ補助金は宮城県、福島県、栃木県及び長野県に適用。

(2) 岩手県への視察

10月28日(月) 武田防災担当大臣による現地視察(久慈市)

(3) 消防庁の対応

10月8日(火) 13時00分 災害対策室設置

(4) 国の方針

10月13日(日) 16:30 非常災害対策本部会議

- 1 迅速な情報収集を行い、被害状況の把握に全力を尽くす。
- 2 引き続き、人命の救助を第一に、行方不明者等の一刻も早い救命・救助に全力を尽くす。
- 3 先手先手で、被害の拡大防止に万全を期す。
- 4 電気、水道等のライフラインの早期復旧に努め、被災住民の生活復旧のため、早期改善に全力であたる。
- 5 関係省庁が連携して、全国からの官民一体となった広域応援体制を確保するとともに被災者支援の体制を整備する。
- 6 プッシュ型の被災者支援により、避難所の生活環境整備や避難者の生活必需品の確保に努める。
- 7 被災地の住民をはじめ、国民や地方自治体等が適切に判断し行動できるよう、適時的確な情報発信に努める。

3 被害等の状況

(1) 人的被害

ア 死者2名

- ・田野畑村村道走行中に道中の穴に落下、71歳男性(10月13日(日)報告受け)
- ・宮古市築地付近で土砂崩れによるもの、59歳男性(当初消防の受付時、意識レベルは1桁、病院受入時は重傷、治療の甲斐なく亡くなったもの)(10月13日(日)受傷報告受け、14日(月)死亡)

イ 重傷5名

- ・盛岡市内で新聞配達員が右大腿骨頸部骨折、岩手県立中央病院へ搬送(10月13日(日)報告受け)
- ・釜石市片岸町 土砂崩れによる肋骨等骨折、岩手医科大学附属病院へ搬送(10月13日(日)1:33報告受け)
- ・釜石市鵜住居町第23地割内で道路陥没、車両1台が突入し、2名重傷(10月13日(日)21:00ごろ、岩手県立釜石病院に搬送)
- ・大船渡市三陸町吉浜 10月13日(日)午前3時、自宅の様子を見に行こうとして転倒し股関節骨折、岩手県立大船渡病院に搬送)

ウ 軽傷3名

- ・釜石市平田第51地割国道45号で土砂に車が突入し運転手が首の痛み、救急搬送不要(10月13日(日)0:30)
- ・釜石市鵜住居町第23地割内で道路陥没、1名が軽傷(10月13日(日)21:00ごろ)
- ・山田町船越 平屋建ての自宅内で要救助者、県立宮古病院に搬送(低体温症)(10月13日(日)7:38)

(2) 交通アクセス等不十分地域の状況

10月31日(木)に解消

(3) 物的被害(詳細は別添市町村別一覧のとおり) P9参照

ア 住家被害

全壊41棟

半壊741棟(+7棟)

一部破損1,543棟(-2棟)

床上浸水46棟

床下浸水 115 棟 (+1 棟)

イ 非住家被害 (半壊以上)

公共建物 19 棟

その他 1,317 棟 (-62 棟)

※ 詳細は調査中であり、今後、数値が増減する可能性がある。

(4) 道路被害

県管理全面通行止め (詳細は別添のとおり) P10 参照

6 路線 6 箇所

(5) 鉄道関係

ア JR 八戸線 階上～久慈駅間は運転見合わせ (10 月 16 日 (水) から代行バスを運行)

イ 三陸鉄道

a 線路被害発生件数

・ 線路被害件数は 77 箇所、電力信号通信被害は 16 箇所

b 現在の列車運行について

・ 盛～釜石間は 10 月 15 日 (火) 始発から通常運転

・ 宮古～田老間は 10 月 15 日 (火) から一部減便したうえで運行を開始

・ 釜石～宮古間と田老～久慈間は、引き続き被害状況を調査中

c 代行輸送計画について

釜石～宮古間と田老～久慈間は、10 月 15 日 (火) から代行バスを運行

d 今後の復旧見込みについて

復旧工事を進めながら、田老～田野畑間、津軽石～宮古間から運転を再開していく予定。全面復旧には相当期間かかる見込み

(6) ライフライン

10 月 29 日 (火) 9 時 断水解消

4 県、市町村の対応 (災害警戒本部等の設置、廃止状況)

(1) 現地視察

ア 知事、副知事: 10 月 14 日 (月)、普代村、釜石市、宮古市、山田町

イ 副知事: 10 月 19 日 (土)、沿岸南部 10 月 23 日 (水)、沿岸北部

(2) 要望活動

ア 知事が関係市町村とともに、10 月 23 日 (水) に内閣府、総務省、農林水産省、国土交通省に対し、マンパワー確保、農林水産基盤や公共土木施設の早期復旧、被災者の生活再建支援等について要望を実施した。

イ 農林水産部長が、10 月 29 日 (火) に農林水産省に対し、被災農林漁業者の経営再建に向けた支援等を求める要望活動を実施した。

ウ 県議会議長が、11 月 1 日 (金) に内閣府、総務省に対し、被害に対する支援を求める要望活動を実施した。

(3) 法令等の適用

ア 10 月 13 日 (日) 県内 14 市町村に災害救助法の適用を決定 (10 月 12 日付)

イ 11 月 1 日 (金) 被災者生活再建支援法適用 (山田町)

ウ 11 月 6 日 (水) 被災者生活再建支援法適用 (宮古市、釜石市)

(4) 県(本部、9地方支部)

本部、地方支部	設置時刻	廃止時刻	備考
県本部	10月12日(土) 09:00		10/12 18:00 災害対策本部へ移行
盛岡地方支部	10月12日(土) 09:00		
花巻地方支部	10月12日(土) 09:00		
奥州地方支部	10月12日(土) 09:00		
一関地方支部	10月12日(土) 09:00		
大船渡地方支部	10月12日(土) 09:00		
釜石地方支部	10月12日(土) 09:00		
宮古地方支部	10月12日(土) 09:00		
久慈地方支部	10月12日(土) 09:00		
二戸地方支部	10月12日(土) 09:00		

(5) 市町村(2市)

市町村	設置時刻	廃止時刻	備考
釜石市	10月12日(土) 13:00		災害対策本部 10/20 15:00 自衛隊の災害派遣撤収要請
宮古市	10月12日(土) 12:00		10/12 15:00 災害対策本部へ移行 10/30 20:00 自衛隊の災害派遣撤収要請

5 避難状況等

避難者なし

6 救援物資(詳細は別添のとおり) P11 参照

(1) 要請

- ア 久慈市、普代村、田野畑村から支援要請があり、協定等により対応した。
- イ 久慈市、宮古市に政府(経産省)から給水ポリ袋のプッシュ支援が実施された。

(2) 申し出

11の機関・団体から支援の申し出があった。

7 被災市町村への人的支援

(1) 中長期支援

被災市町村の人的支援の要請に対して調整中(山田町、田野畑村、普代村、洋野町、久慈市及び釜石市から土木職・農業土木職、計27名の要望あり)

※上記の他にも、友好都市等から独自に応援職員を確保している市町村もある。

細部は政策地域部及び県土整備部資料による。(P19及びP30参照)

(2) 県からの短期支援

沿岸広域振興局、県北広域振興局から、り災証明交付事務(家屋調査・証明書発行業務)、農林、畜産、土木関係事務の支援を実施している。細部は別添資料による。(P12参照)

(3) 国からの短期支援

国税庁からの人的支援

- ア 10月28日(月) 久慈市1名(罹災証明発行業務)
- イ 11月5日(火)～15日(金) 宮古市 延べ9名予定(罹災証明発行業務)

8 災害対応における主要な課題の進捗状況と対応

全庁で災害対応に取り組む中、特に緊急度の高い「現地へのアクセス」、「断水」、「罹災証明」（被害把握を兼ねる）、「災害廃棄物」、「環境衛生対策（消毒・害虫等）」、「仮設住宅」及び「災害ボランティア」の特定課題について、国・市町村等関係機関との連携を確認しながら解消し、早期の復旧・復興に移行していく。

細部は別添資料による。（P13 参照）

9 関係機関の状況

(1) 活動

陸上自衛隊は10月30日（水）に、国土交通省テックフォースは10月29日（火）に活動終了。

(2) 県内リエゾン配置状況

機関	人数	人数内訳	
		県庁	市町村
経済産業省東北経済産業局	1	1	0
東北地方整備局	2	1	1
合計	3	2	1

10 県内のボランティアの活動状況

岩手県内の社会福祉協議会では災害ボランティア募集中。11月10日（日）までは累計6,117人活動。詳細はP14参照。

11 他県への応援

応援本部は設置せず、他県からの個別のニーズに対応していく。

(1) DMAT

ア 宮城県

10月15日（火）から10月17日（木）まで4チームが活動

10月18日（金）から3チームが活動開始予定

→10月17日（木）に宮城県及び厚生労働省DAMT事務局から、現在の支援チームで対応が可能な見込み、追加派遣要請取消との連絡があったことから派遣中止。

イ 福島県

10月15日（火）から10月17日（木）までロジスティックチームが活動

(2) 緊急消防援助隊

ア 10月15日（火）消防庁の要請により防災ヘリ「ひめかみ（代替機）」を宮城県に派遣

イ 丸森町での活動後に故障し仙台空港で修理中であった県防災ヘリ「ひめかみ（代替機）」は、10月17日（木）午後、整備を完了し18時7分に花巻空港に帰着、10月18日（金）10時30分に緊急消防援助隊派遣任務解除。

(3) 岩手県警察災害派遣隊

ア 広域警察航空隊（県警ヘリ「いわて」）を10月15日（火）13時、宮城県に特別派遣（10月20日（日）15時30分に任務解除、17時に帰投）

イ 特別自動車警ら部隊を10月16日（水）10時、福島県に特別派遣（11月3日（日）に任務解除）

ウ 特別生活安全部隊

・10月17日（木）10時、宮城県に特別派遣（女性警察官）（10月26日（土）に任務解除）

・11月2日（土）から11日（月）まで福島県に特別派遣（警察官男女混合）

12 北海道・東北8道県の状況

(1) 死者、行方不明者 (11月8日(金) 7時現在)

県	死者	行方不明者
宮城県	19	2
福島県	32	0

(2) 物的被害(住家) (11月8日(金) 7時現在)

県	全壊	半壊	一部破損	床上浸水	床下浸水
宮城県	237	1,181	1,053	2,886	12,795
福島県	284	1,297 (+74)	872 (+60)	12,064 (+26)	2,701 (+47)

(3) 避難状況等 (11月8日(金) 6時30分現在)

県	発令中の避難勧告等	対象者数	避難所数	避難者数
宮城県	避難指示(緊急)	8	16	449
	避難勧告	8		
福島県	避難指示(緊急)	0	38 (-4)	1,162 (-34)
	避難勧告	0		

(4) 総括支援チーム派遣、対口支援

派遣・支援受		総括支援チーム派遣元	対口支援元	活動終了日
宮城県	丸森町		北海道	
	角田市		青森県	11月5日(火) 山形県、秋田県
	石巻市		札幌市	
福島県	いわき市		新潟市	
	伊達市	京都府	京都府	
	郡山市	新潟県	新潟県	
	南相馬市		神戸市	
	本宮市		香川県、愛媛県、高知県	
	須賀川市		大阪市	
	相馬市			10月31日(木)
	石川町			11月5日(火)

13 その他お知らせ

- 10月24日(木)、東北運輸局岩手運輸支局より、下記の地域に使用の本抛の位置を有する自動車の自動車検査証の有効期間を再伸長(10月15日(火)から11月14日(木)までのものは11月15日(金)をもって満了)する旨の連絡あり。
- 10月15日(火)、東北電力より、災害救助法が適用された市町村の被災者から申し出があった場合には、電気料金等の特別措置を講ずる旨の連絡あり。
- 10月16日(水)、地方職員共済組合は、総務省からの要請を受け、被災者の宿泊施設への受入れ支援の実施を決定。本県の宿泊施設2施設(エスポワールいわて及び清温荘)においても、本日から宿泊料を無料とする受入れ支援を実施(現時点では利用者待ち)
- 県では、台風第19号で被災を受けた住宅が再建等を行うまでの一時的な滞在場所として、県営住宅等を無償で提供。台風第19号に係る罹災証明書の交付を受けられる方が対象。提供戸数23戸(盛岡地区10戸、花巻地区4戸、北上地区6戸、一関地区1戸、大船渡地区1戸、釜石地区1戸)。提供期間は使用開始から1年間。

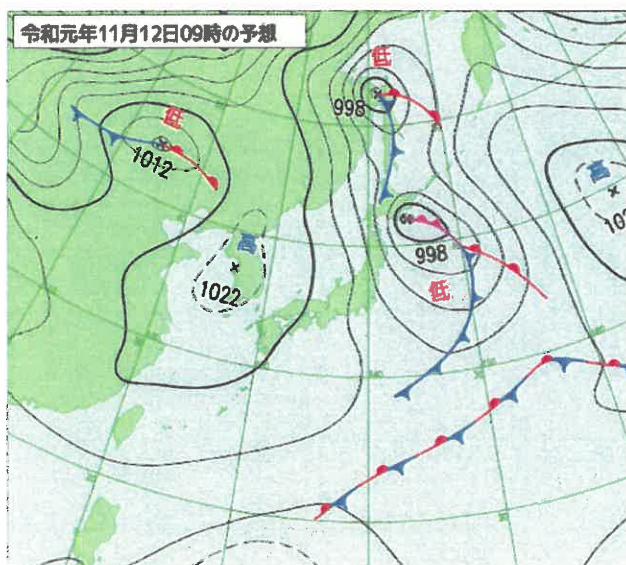
- (5) 10月17日(木)、日本司法書士会連合会は、台風第19号の被災者の方々への支援として、新たにフリーダイヤル(0120-31519)を開設し、被災者が抱える法律問題の解決に向けた相談活動を実施。
- (6) 10月21日(月) 仮設住宅入居基準の再周知に係る政府の通知
- (7) 10月18日(金) 東北運輸局岩手運輸支局より限定自動車検査証の有効期間を延長する旨の連絡あり。
- (8) 10月21日(月) から当面の間、野田村において、主に高校生の通学手段を確保するため、概ね午後8時台に、陸中野田駅—久慈駅間の村営臨時バスを1往復運行
- (9) 10月23日(水)、災害救助法に基づく被災住宅の応急修理の対象拡充(内閣府告示)
新たに対象となるのは、一部損壊の被害を受けた住宅のうち、損害割合が10%以上20%未満の住宅であり、上限は30万円以内。
- (10) 10月29日(火)、日本司法支援センターは、台風第19号の被災者を対象に、無料法律相談を提供する制度を実施。詳細は法テラス岩手地方事務所(0503383-5546)まで連絡。そのほか、被災者専用フリーダイヤル(0120-078309)による情報提供も実施。
- (11) 宮古市、久慈市、山田町、普代村が住宅再建に係る独自支援策の実施を発表。
- (12) 総務省による行政相談窓口開設
ア 10月23日(水) 支援措置の窓口リストを公表
イ 10月30日(水) 岩手県内の官公庁等28機関及び全市町村へ送付
ウ 11月5日(火) 大船渡市に特別行政相談所を開設
- (13) NHKにおける放送受信料の免除
10月21日(月) 災害救助法が適用された区域内において、半壊、半焼又は床上浸水以上の程度の被害を受けた建物に受信機を設置して締結している放送受信契約について、令和元年10月から令和元年11月までの2か月間の放送受信料を免除

【気象概況】

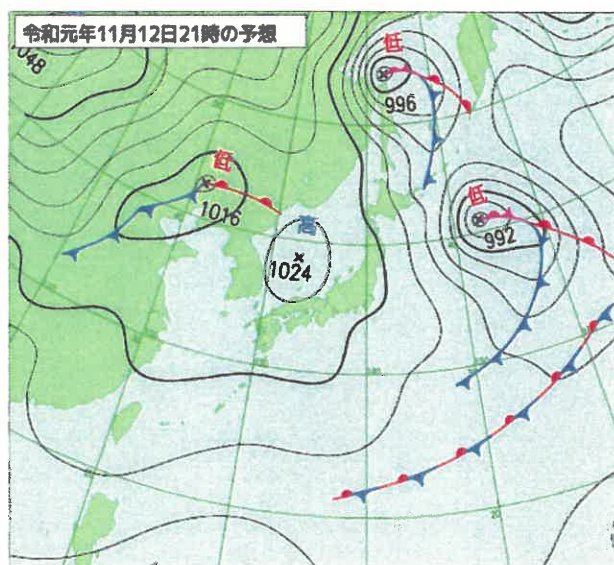
- ・12日は、西高東低の気圧配置で、曇りや晴れとなる見込み。
- ・14日から16日頃にかけては、冬型の気圧配置が一時的に強まるため、平地でも雪が降る見込み。積雪や路面凍結に注意。

11月11日11時 岩手県の週間天気予報

日付	12 火	13 水	14 木	15 金	16 土	17 日	18 月
内陸	曇一時雨	晴のち曇	曇一時雨	曇一時雪か雨	曇	曇時々晴	曇
府県天気予報へ							
降水確率(%)	70/30/10/10	20	60	50	40	30	40
信頼度	/	/	B	C	C	B	C
盛岡							
最高(°C)	14	14 (11~16)	11 (9~13)	5 (3~7)	9 (5~10)	10 (8~14)	11 (8~15)
最低(°C)	10	2 (0~4)	1 (-1~3)	0 (-2~3)	1 (-1~4)	3 (-1~6)	4 (-1~7)
沿岸	曇一時雨	晴のち曇	曇一時雨	曇時々晴	曇時々晴	曇時々晴	曇
府県天気予報へ							
降水確率(%)	50/20/0/0	20	50	30	20	30	40
信頼度	/	/	C	A	A	A	B
宮古							
最高(°C)	17	15 (14~20)	18 (16~21)	10 (8~13)	12 (8~15)	14 (11~19)	15 (11~19)
最低(°C)	9	4 (2~7)	3 (1~5)	2 (-1~4)	2 (0~4)	4 (1~7)	6 (2~9)
平年値	降水量の合計			最高最低気温			
盛岡	平年並 11 - 24mm			最低気温	最高気温		
宮古	平年並 1 - 14mm			1.6 °C	10.6 °C		
				2.8 °C	13.3 °C		



予想天気図 (12日9時)



予想天気図 (12日21時)

〈参考〉復旧担当者・被災者向け気象支援資料掲載HP

https://www.data.ima.go.jp/fcd/yoho/data/jishin/sien_iwate.html



市町村別物的被害状況一覧

支部	市町村	住家被害(単位:棟)					非住家被害(単位:棟)	
		全壊	半壊	一部破損	床上浸水	床下浸水	公共建物	その他
盛岡	盛岡市			44			4	
	八幡平市	該当なし						
	滝沢市		3	18			5	22
	雫石町			5			1	9
	葛巻町			1				1
	岩手町	該当なし						
	紫波町			6			4	9
	矢巾町			12			1	3
花巻	花巻市	該当なし						
	北上市			9			1	4
	遠野市			3				7
	西和賀町						3	6
奥州	奥州市			14		4		1
	金ヶ崎町			3				
一関	一関市			12	13	5		1
	平泉町			3				
大船渡	大船渡市			8	7	9		
	陸前高田市				1	4		3
	住田町			1				
釜石	釜石市	6	11	179				64
	大槌町	1		1	6	18		1
宮古	宮古市	18	350	506				881
	山田町	14	63	114				8
	岩泉町				10	64		2
	田野畑村		2	1	8	10		5
久慈	久慈市	1	261	462				205
	普代村	1	39	83				85
	洋野町		4	15				
	野田村		8	43	1	1		0
二戸	二戸市	該当なし						
	軽米町							
	九戸村							
	一戸町							
合計		41	741	1543	46	115	19	1317

※ 詳細は調査中であり、今後、数値が増減する可能性がある。

【全面通行止箇所数】 6路線6箇所

規制種別:全面通行止め
路線名:一般県道 姉帯戸田線
規制箇所:九戸村戸田第15地割～
原因:路体流出のため
規制期間:10/13 12:00～

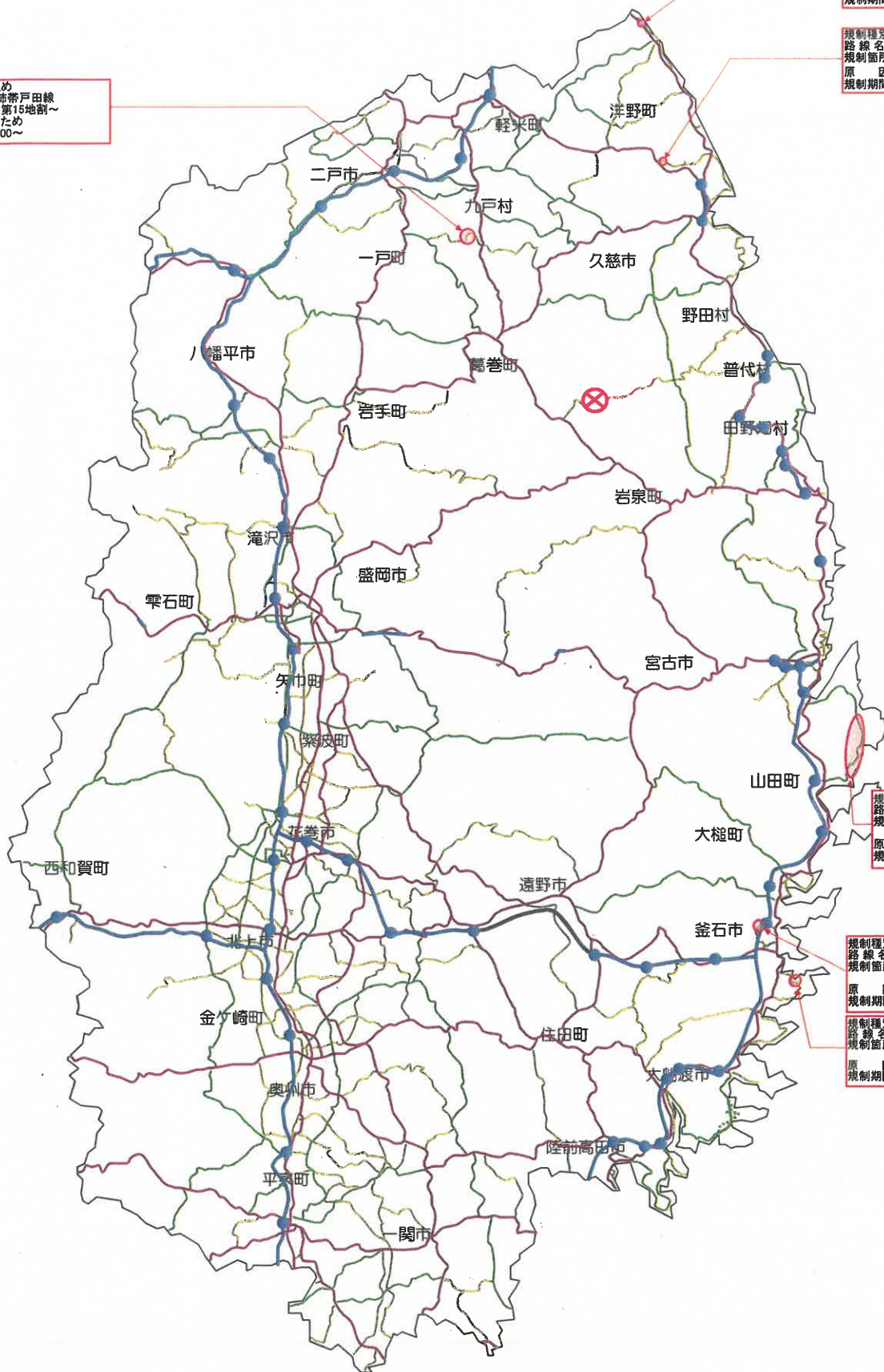
規制種別:全面通行止め
路線名:一般県道 角ノ浜玉川線
規制箇所:九戸郡洋野町種市第28地割
原因:路体流出のため
規制期間:10/13 09:30～

規制種別:全面通行止め
路線名:一般県道 侍浜停車場阿子木線
規制箇所:九戸郡洋野町阿子木第12地割～
原因:路体流出のため
規制期間:10/13 07:45～

規制種別:全面通行止め
路線名:主要地方道 重茂半島線
規制箇所:宮古市重茂里～山田町大沢浜川目
原因:路体流出のため
規制期間:10/13 12:00～

規制種別:全面通行止め
路線名:一般県道 水海大渡線
規制箇所:釜石市第4地割76-7～釜石市第5地割102-23
原因:路体流出のため
規制期間:10/13 3:45～

規制種別:全面通行止め
路線名:一般県道 桜崎平田線
規制箇所:釜石市唐丹町字花露辺114-2～釜石市平田字第7地割17-1
原因:路体流出のため
規制期間:10/13 12:00～



救援物資

(1) 要請

要請日	市町村名	要請内容	対応状況
10月13日(日)	久慈市	毛布 300 枚	トラック協会の協力により処置済、13日(日)15時に配送完了(県備蓄物資を災害協定に基づきトラック協会が配送)
10月15日(火)	久慈市 宮古市	—	政府(経済産業省)から給水ポリ袋のプッシュ型支援決定、15日(火)午後、2市に配送完了
10月16日(水)	田野畑村	消毒用消石灰	商工企画室が対応、19日(土)に配送完了
10月17日(木)	久慈市	ブルーシート 100 枚	商工企画室を通じ、災害協定に基づき㈱コメリで対応、18日(金)10時30分に配送完了
	田野畑村	土のう袋 1,000 袋、 ゴム手袋 200 セット	経済産業省プッシュ型支援が可能か検討中 →プッシュ型支援が不可、商工企画室により対応することとし、19日(土)に配送完了
10月18日(金)	普代村	土のう袋 3,000 袋、 消石灰 200 袋、ブルーシート 100 枚	イオンに土のう袋、ブルーシート発注、23日(水)納品見込、消石灰は21日(月)発注し22日配送完了
	田野畑村	ブルーシート 300 枚 (大きさの指定なし、一般的なもの)	イオンにブルーシート 300 枚発注、23日(水)納品済
10月21日(月)	田野畑村	土のう袋 1,000 袋	商工企画室が対応 25日(金)納品済
10月23日(水)	久慈市	土のう袋 10,000 袋	商工企画室が対応 24日(木)配送済

(2) 申し出

申出日	機関等名	内容
10月13日(日)	イオンリテール東北カンパニー	食糧寄附の申し出
	災害救助犬ネットワーク北東北事業所	災害救助犬の申し出
10月14日(月)	大塚製薬㈱	飲料水・カロリーメイト寄附の申し出
10月15日(火)	水明館(下呂市)	タオル寄附の申し出
	キリンビール㈱岩手支社	飲料水寄附の申し出
	共同募金会	タオル・衣類等の送り方の確認
10月18日(金)	東北財務局盛岡財務事務所	災害時に使用可能な国家公務員宿舎のリスト提供 応急仮設住宅として貸出可能
	カネカ食品	家庭用牛乳提供の申し出
	民間団体	子ども服(新生児~3歳までの秋冬もの)提供の申し出
10月21日(月)	東北財務局盛岡財務事務所	未利用国有地等の提供について 応急仮設住宅・災害廃棄物置き場として貸出可能
	大阪府泉大津市社会福祉協議会	布団の支援申し出 市内の一般の方から未使用の布団(数量不明、少量)をお送りしたい旨の申し出
	青森県のカークラブ J S (中古車販売店)	中古車の提供について 取引先から被災地に中古車を無償で提供したい。

市町村への人的支援状況

支部	市町村	延べ人数(単位:名)	業務内容及び対応人数(単位:名)	期間	摘要	
大船渡	大船渡市	5	林道被害調査(5)	10月16日～18日		
	陸前高田市	6	農地・農業施設被害調査(3)	10月16日、17日		
			林道被害調査(1)	10月17日		
			被害調査(2)	10月18日		
釜石	釜石市	32	家屋調査(6)	10月15日～17日	一日あたり2名派遣	
			保健関係(2)	10月17日、18日		
			林野火災跡地の被害調査(18)	10月16日、17日、21日、24日、29日～11月1日		
			林道及び林地荒廃の被害調査(6)	10月23日、24日		
	大槌町	11	農地・農業施設被害調査(3)	10月17日、18日		
			林道及び林地荒廃の被害調査(8)	10月18日、23日、28日		
宮古	宮古市	80	家屋調査(5)	10月23日～25日		
			家畜被害調査(5)	10月16日～18日		
			農業機械の被害調査(3)	10月16日		
			農地・農業施設被害調査(8)	10月17日、23日、28日、31日		
			水産庁災害査定官現地調査(6)	10月23日、24日		
			保健師による被災地区家庭訪問(17)	10月30日～11月6日		
			災害復旧に向けた農家説明会(12)	10月30日～11月1日、3日	一日あたり3名派遣	
			罹災証明書の発行業務(9)	11月5日～	一日あたり1～2名派遣予定	
				林道被害調査(15)	10月14日～25日	
	山田町	27	家屋調査(2)	10月27日		
			家畜被害調査(2)	10月15日		
			農地・農業施設被害調査(16)	10月15日～23日、29日		
			林道被害調査(7)	10月14日～17日		
	岩泉町	13	家畜被害調査(4)	10月17日、18日		
			断水地区への給水支援(4)	10月17日、18日		
			町村有林及び作業道被害調査(2)	10月17日、18日		
				農作物被害調査(3)	10月15日	
	田野畑村	26	家屋調査(1)	10月29日		
			家畜被害調査(2)	10月15日		
			町村有林及び作業道被害調査(11)	10月17日～11月7日		
			農作物被害調査(3)	10月15日、18日		
農地・農業施設被害調査(5)			10月15日～22日			
林道被害調査(4)			10月15日～23日			
久慈	久慈市	21	罹災証明(4)	10月21～24日		
			住宅調査(5)	10月21～25日		
			保健師による被災世帯健康調査(6)	11月1、6、7日	一日あたり2名派遣	
			土砂流出被害調査(2)	10月18日		
			林道復旧計画作成(4)	11月1、5、7、8日		
	普代村	43	罹災証明(5)	10月25日～31日		
			矢巾町へのゴミ出し支援(1)	10月20日		
			保健師による被災世帯健康調査(6)	10月29日、30日、11月11日	一日あたり2名派遣	
			土砂流出被害調査(22)	10月14日～24日		
			林道被害調査(7)	10月14日～24日		
			林道復旧計画作成(2)	10月28日～29日		
	洋野町	1	林道被害調査(1)	10月21日		
	野田村	3	土砂流出被害調査(2)	10月21日		
			林道復旧計画作成(1)	10月28日		
合計		268(+21)				

フェーズ	課題	内容	担当課	被災箇所	現状	対応状況	今後の予定
初動	アクセス不十分な地域	解消	総合防災室	宮古市重茂	中組地区18世帯46名、追切地区20世帯65名、千鷲地区12世帯34名、石浜地区5世帯22名	宮古市と自衛隊による啓開により解消	
	ライフラインの確保	断水解消	県民くらしの安全課	岩泉町 (高松開拓・南大芦開拓専用水道) [管理主体: 田野畑村]	水道管の破損による断水が発生	管路が復旧し断水解消済	
				田野畑村 (高松開拓・南大芦開拓専用水道) [管理主体: 田野畑村]	水源の増水に伴う断水が発生	水源からの取水を開始し断水解消済	
				田野畑村 (浜岩泉第2地区専用水道)	水道管の破損による断水が発生	管路が復旧し断水解消済	
				宮古市 (重茂北部簡水)	水道管の破損による断水が発生	管路が復旧し断水解消済	
				宮古市 (重茂南部簡水)	水道管の破損による断水が発生	管路が復旧し断水解消済	
				宮古市 (白浜簡水)	水道管の破損による断水が発生	管路が復旧し断水解消済	
				宮古市 (田老簡水)	水道管の破損による断水が発生	管路が復旧し断水解消済	
				宮古市 (宮古市上水)	水道管の破損による断水が発生	管路が復旧し断水解消済	
				山田町	水道管の破損による断水が発生	管路が復旧し断水解消済	
応急対策	災害廃棄物	処理	資源循環推進課	被災市町村	9市町村13か所仮置き場設置済	・仮置き場に搬入中 ・菅代村の災害廃棄物(可燃ごみ)について、11月1日から、二戸地区広域行政事務組合(二戸地区クリーンセンター)において処理を開始	県内での広域処理を開始
	環境衛生対策	消毒 害虫等	医療政策室 資源循環推進課	同上 同上	なし なし		
	仮設住宅	仮設住宅	地域福祉課 (建築住宅課)		県内市町村で多くの住家被害が発生	被災市町村あて、応急仮設住宅の必要数を調査 ・山田町 45戸 (東日本仮設活用33戸(入居済)、みなし12戸) ・宮古市 15戸(みなし15戸) ・釜石市 30戸(みなし30戸) ・菅代村 2戸(みなし2戸) 計92戸(みなし59戸) ※新規仮設住宅の建設要望なし	・市町村と連携し、所要数について、引き続き精査 ・今後各市町村でみなし仮設住宅を受付予定
	災害ボランティア	要請や受入等	地域福祉課	同上	県内9市町村社協で災害ボランティアセンター設置	県ホームページでボランティアセンター設置を広報	ボランティアセンター設置状況を把握し、広報活動を継続
復旧	生活再建	罹災証明	地域福祉課 (市町村課)	同上	・被災市町村で被害調査を実施 ・22市町村で罹災証明書受付開始	・10/21災害救助法等市町村担当者説明会を開催(内閣府共催)	・順次、市町村で罹災証明書の交付開始予定

令和元年
台風19号

岩手県内ボランティアセンター活動状況【全体集計】

作成：岩手県社会福祉協議会

活動日			A	B	C	D	E	F	G
			継続・未対応 ニーズ	新規ニーズ	対応件数	完了件数	継続・未対応 ニーズ	本日実施 ボランティア数	翌日予定 ボランティア数
月	日	曜日	前日の「E」と 同数 (件)	当日、新規に 受け付けた 作業依頼件数 (件)	当日、作業した 件数 (件)	当日、作業 完了した件数 (件)	翌日以降、 作業を必要 とする件数 (継続・未対応) =A+B-D(件)	当日、活動した ボランティアの 人数 (人)	翌日の ボランティア 活動予約人数 (人)
10	13	(日)	0	5	3	0	5	19	0
10	14	(月)	5	22	15	8	19	72	0
10	15	(火)	19	57	5	2	74	20	130
10	16	(水)	74	75	37	16	133	266	211
10	17	(木)	133	60	31	22	171	293	283
10	18	(金)	171	58	61	34	195	420	3
10	19	(土)	195	10	0	7	198	14	319
10	20	(日)	198	43	83	58	183	593	259
10	21	(月)	183	44	60	34	193	395	224
10	22	(火)	193	33	47	52	174	392	132
10	23	(水)	174	18	35	35	157	190	187
10	24	(木)	157	25	36	27	155	276	78
10	25	(金)	155	9	17	19	145	115	41
10	26	(土)	145	5	2	8	142	26	398
10	27	(日)	142	11	44	26	127	428	78
10	28	(月)	127	24	20	20	131	115	198
10	29	(火)	131	20	25	25	126	231	79
10	30	(水)	126	16	17	19	123	120	81
10	31	(木)	123	13	26	22	114	145	176
10月合計				548		434		4,130	
11	1	(金)	114	8	23	19	103	189	322
11	2	(土)	103	10	35	27	86	433	251
11	3	(日)	86	18	26	22	82	373	113
11	4	(月)	82	3	23	16	69	209	42
11	5	(火)	69	19	10	12	76	85	80
11	6	(水)	76	4	14	18	62	127	90
11	7	(木)	62	10	10	11	61	117	118
11	8	(金)	61	9	13	14	56	139	150
11	9	(土)	56	16	25	21	51	181	102
11	10	(日)	51	4	16	11	44	134	17
11月合計				101		171		1,987	
総計				649		605		6,117	

台風 19 号に係る対応状況（11/11(月)15:00 現在）

1 被災情報

J R

- ・八戸線（階上～久慈間）の複数個所で設備に被害が出ており、運転再開には2カ月程度かかる見込み。なお、10/16 から代行バスを運行。

三陸鉄道

- ・線路被害は 77 箇所、電力信号通信被害は 16 箇所
- ・盛～釜石間は 14 日から減便のうえ運転再開。15 日始発から通常運転
- ・釜石～久慈間で、路盤・盛土の流出や法面崩壊、土砂の流入等の被害、運転再開に相当期間かかる見込み（磯鶏～八木沢・宮古短大間、津軽石～弘川間、織笠～岩手船越間、岩手船越駅構内、吉里吉里～大槌間、陸中宇部～久慈間で路盤等の流出を確認）
- ・道路状況により、一部、未確認区間あり。引き続き、線路状況の確認を実施
- ・宮古～田老間の土砂の撤去が終わり、宮古～田老間は 10/15 から一部減便したうえで運行を開始
- ・釜石～宮古間と田老～久慈間は、引き続き被害状況を調査中。なお、10/15 から代行バスを運行
- ・全面復旧には相当期間かかる見込み

I G R

- ・被災情報は入っていない。

岩手県立大学

- ・通常どおり開学
- 〔滝沢キャンパス〕
フェンスの一部破損
- 〔宮古キャンパス〕
法面の一部崩落 土砂崩れ 4 箇所（駐車場、テニスコート、食堂 2 箇所）
テニスコート内の陥没 テニスコート 4 面中央部分
(地下コンクリート構造物回り 2 m×2 m の範囲)

岩手大学

- ・岩手大学及び釜石キャンパスとも通常どおり開学。大きな被害は無い。

東京大学大気海洋研究所 国際沿岸海洋研究センター（大槌町）

- 敷地内の倒木はあるが大きな被害は無く、通常どおり開学

北里大学三陸臨海教育研究センター

- 通常どおり開学
- 敷地内への土砂流入、自家水道の排水管破損、海水ポンプ場に通じる道路への倒木

私立学校

- ・人的被害なし
- ・床下浸水 1 幼稚園 (おさなご幼稚園 (大槌町) : 復旧済)
- ・その他 2 幼稚園 (おさなご幼稚園 (大槌町) : ボイラーの損壊)
(大谷幼稚園 (花巻市) : 給食室入口屋根の一部破損等)
- 2 高等学校 (盛岡中央高等学校 (盛岡市) : 部室の庇の一部破損等)
(岩手女子高等学校 (盛岡市) : 正門門扉の一部損壊等)

2 運行情報

J R (運休関係のみ)

- 東北新幹線 (12日)15時以降、減便、計画運休
(13日)夕方頃、運転再開見込み
- 秋田新幹線 (盛岡-秋田) 13日 10時以降、順次再開
- 在来線
 - [12日]
 - ・順次減便、計画運休
 - [13日]
 - ・東北本線 (北上-盛岡) は 15 時 30 分頃、大船渡線 (一関-気仙沼) は 17 時 50 分頃、北上線は 17 時頃、釜石線 (花巻-遠野) は 17 時頃、山田線 (盛岡-上米内) は 17 時 50 分頃に運行再開見込み。
 - ・東北本線 (北上~一関)、釜石線 (遠野-釜石)、山田線 (上米内-宮古) は安全確認が取れ次第、順次運転再開見込み。
 - ・田沢湖線は 8 時 20 分に運行再開
 - ・花輪線、八戸線、大船渡線 B R T は終日運転見合わせ
 - [14日]
 - ・東北本線 (小牛田-一関) 運転見合わせ
 - ・釜石線 (遠野-釜石) 設備点検後、16 時頃から運転再開の見込み
 - ・山田線 (上米内-宮古) 設備点検後、14 時頃から運転再開見込み
 - ・花輪線 (鹿角-盛岡) 設備点検後、11:30 頃から運転再開
 - ・八戸線 (階上-久慈) は運転見合わせ
 - ・大船渡線 B R T 大船渡駅~碓石海岸口駅間で経路を専用道から一般道に変更し、15 時頃から運転再開する見込み
 - [15日]
 - ・八戸線 (階上-久慈) は運転見合わせ
 - ・東北本線 (小牛田-一関) は運転再開
 - [16日]
 - ・八戸線 (階上-久慈) は運転見合わせ

I G R

- ・12日 16時以降、計画運休 (一部の列車を除く)
- ・13日は始発から概ね 17 時までの列車を運休 (一部の列車を除く)
- ・14日は始発から平常運転

三陸鉄道

- [12日]
 - ・15時以降順次列車の運転を見合わせ

[13日]

- ・終日運休。

[14日]

- ・盛一釜石間で運転再開（一部列車運休）
- ・釜石一久慈間は運転見合わせ

[15日]

- ・宮古一田老間で運転再開

[16日～]

- ・釜石一宮古間、田老一久慈間は運転見合わせ

バス（岩手県交通、岩手県北バス、JRバス東北）

<岩手県交通>

[13日]

- ・遠野地区、釜石地区、大船渡地区は12時以降の便から運行を再開
- ・終日運休…平泉巡回るんるん、巖美溪平泉線、平泉げいび溪線、中央線「盛岡中央工業団地」－「動物公園前」、大船渡一関線「立根」－「気仙沼市役所前」を運休
- ・須川温泉線が午前中「瑞山」バス停起終点で運休

[14日～]

- ・平常運行

<岩手県北バス>

[13日]

- ・106急行バス…盛岡発⇒13:45発から運行再開、宮古発⇒13:05発から運行再開
- ・宮古・山田・小本地区…始発から13時までは全便運休、状況を確認の上順次再開予定
- ・盛岡・八幡平・沼宮内地区…岩手町の一部路線（大渡・一方井方面）は全便運休
- ・一戸・伊保内地区…始発から10時まで全便運休
- ・久慈地区…久慈海岸線、大野線全便運休

[14日]

- ・106急行バス…盛岡発⇒通常運行
- ・盛岡・八幡平・沼宮内地区…通常運行
- ・一戸・伊保内地区…通常運行
- （宮古・山田・小本地区）
- ・宮古～田老・小本方面⇒宮古駅～崎山貝塚間で折り返し運行（21日～平常運行）
- ・宮古～田の浜方面⇒宮古駅～八幡下間で折り返し運行
- ・荷竹地区⇒津軽石～荷竹間区間運休（20日～運行再開）
- ・高浜地区⇒国道45号へ迂回運行（16日～平常運行）
- ・重茂地区⇒終日運休（15日～運行再開）
- ・大浦地区⇒終日運休（21日～運行再開）
- （久慈地区）
- ・久慈海岸線⇒終日運休予定（15日～再開）

<JRバス東北>

- ・平常運行

<その他>

- ・10月21日から当面の間、野田村において、主に高校生の通学手段を確保するため、概ね午後8時台に、陸中野田駅一久慈駅間の村営臨時バスを1往復運行

3 要望活動

10月23日、国への要望活動を実施

・対応者 知事及び市町村長等（12市町村同行）

・要望先

内閣府（防災） 武田 良太 大臣
総務省 齋藤 洋明 政務官
農林水産省 江藤 拓 大臣
国土交通省 御法川 信英 副大臣

・要望内容

- (1) 激甚災害の指定及び災害応急対策等への財政措置
- (2) 被災した自治体のマンパワー確保
- (3) 農林水産基盤の早期復旧及び農林水産業に対する支援
- (4) 公共土木施設等の早期復旧に対する支援
- (5) 被災者生活再建支援制度の要件緩和と充実
- (6) 医療機関・社会福祉施設等の早期復旧に対する支援
- (7) 被害を受けた商工観光事業者等への支援
- (8) 学校施設・文化財等の早期復旧に対する支援
- (9) 自然公園施設の早期復旧
- (10) 三陸鉄道の早期復旧に対する支援

4 被災市町村への対応状況

【財政支援】

・被災市町村からの要望に基づき、当面の資金繰りを円滑にするため、普通交付税の繰上げ交付を実施（10月18日交付決定、21日現金交付）

■ 該当市町村（9市町村）[単位：千円]

市町村	繰上交付決定額
宮古市	671,000
久慈市	412,000
釜石市	275,000
住田町	174,000
大槌町	188,000
山田町	211,000
岩泉町	349,000
田野畑村	124,000
野田村	112,000
合計	2,516,000

※11月定例交付額の30%を繰上げ交付

【人的支援】 県市長会・県町村会を通じた調整状況

市町村名等		合計	土木	農業土木	備考	
1	洋野町 0.0%	必要数	2	0	2	【要請状況】 10/28農業土木2名 調整中
		確保数	0	0	0	
		不足数	△ 2	0	△ 2	
2	久慈市 33.3%	必要数	3	2	1	【要請状況】 10/31農業土木1名、土木(林道)2名 【確保状況】 二戸市:土木1名 調整中
		確保数	1	1	0	
		不足数	△ 2	△ 1	△ 1	
3	普代村 75.0%	必要数	4	4	0	【要請状況】 10/18土木3名 10/28土木(林道)1名 【確保状況】 盛岡市:土木3名(普代村には直接職員を派遣せず、盛岡市役所内で事務を行っている) 調整中
		確保数	3	3	0	
		不足数	△ 1	△ 1	0	
4	田野畑村 100.0%	必要数	6	6	0	【要請状況】 10/18土木5名 11/8土木1名 【確保状況】 軽米町:土木1名 葛巻町:土木1名 矢巾町:土木1名 盛岡市:土木1名 花巻市:土木2名 確保済
		確保数	6	6	0	
		不足数	0	0	0	
5	山田町 100.0%	必要数	6	6	0	【要請状況】 10/16土木5名 10/30土木1名 【確保状況】 雫石町:土木1名 矢巾町:土木1名 岩手町:土木1名 花巻市:土木2名 盛岡市:土木1名 【その他】 ※市長会・町村会を通さない町独自確保 紫波町:事務1名 北海道池田町:土木1名 確保済
		確保数	6	6	0	
		不足数	0	0	0	
6	釜石市 0.0%	必要数	6	6	0	【要請状況】 11/8土木6名 調整中
		確保数	0	0	0	
		不足数	△ 6	△ 6	0	
合計		必要数	27	24	3	
59.3%		確保数	16	16	0	
		不足数	△ 11	△ 8	△ 3	
		充足率	59.3%	66.7%	0.0%	

※ 上記の他にも、友好都市等から独自に応援職員を確保している被災市町村もある。

5 その他(私学、通信状況、県有施設)

【私学】

- ・学校法人 上野教育学園(上野法律ビジネス専門学校) 10/12(土)～10/14(月)閉館
- ・休校及び短縮授業とした学校数 なし。

【通信状況】

- ・NTT東日本一通信ビルに被害はなく、エリア単位での通信障害はなし
- ・ドコモ一宮古市、岩泉町、一関市の一部で通信障害 ⇒ 復旧済
- ・au一宮古市の一部で通信障害 ⇒ 復旧済
- ・ソフトバンク一宮古市、野田村、一関市の一部で通信障害 ⇒ 復旧済

【県有施設】(いわて体験交流館平庭高原自然交流館、体験学習館)

被害報告なし。

台風第19号に伴う環境生活部関係の被害状況等

1 水道施設

断水は全て解消

※ 釜石市、宮古市、山田町、岩泉町、田野畑村、久慈市及び普代村において断水が発生したが、10月29日までに全て解消

2 災害廃棄物処理

仮置き場設置状況

振興局	市町村	仮置き場設置
県北(久慈)	洋野町	3か所
	久慈市	1か所
	野田村	1か所
	普代村	2か所
沿岸(宮古)	宮古市	1か所
	山田町	1か所
	岩泉町	1か所
	田野畑村	2か所
沿岸(釜石)	釜石市	1か所
合計	9市町村	13か所

※ その他の被災市町村は、ごみ処理施設に直接搬入

※ 普代村の災害廃棄物(可燃ごみ)について、11月1日から、二戸地区広域行政事務組合(二戸地区クリーンセンター)において処理を開始

※ 普代村以外の市町村についても、災害廃棄物の発生の状況等を踏まえて調整を実施

3 自然公園施設

被災状況

市町村	被災した自然公園施設(主な被災状況)
久慈市	長距離自然歩道「陸中海岸北限のみち」: 落橋2か所、倒木17本 長距離自然歩道「三崎半島(小袖~久喜区間)」: 土砂崩れ4か所、倒木5本 長距離自然歩道「大尻~小袖迂回路」: 土砂崩れ1か所、倒木2本
普代村	長距離自然歩道「北山崎・黒崎海岸を望むみち」: 倒木7本
田野畑村	長距離自然歩道「北山崎・黒崎海岸を望むみち」: 遊歩道崩落、倒木 鵜の巣断崖遊歩道: 倒木1本
宮古市	集団施設地区「浄土ヶ浜」: ・浄土ヶ浜園地内道路 法面崩落4か所 ・館ヶ崎展望台遊歩道 法面崩落1か所 ・砥石浜~浄土ヶ浜レストハウス間遊歩道 転落防止柵一部破損 ・臼木山遊歩道 法面崩落、倒木 集団施設地区「田老」: 三王岩遊歩道 柵の一部崩落 長距離自然歩道「本州最東端を訪ねるみち」: 土砂流入、遊歩道崩落
山田町	長距離自然歩道「船越半島を望むみち」(小谷鳥~大釜崎): 歩道崩落 長距離自然歩道「船越半島を望むみち」(小谷鳥海岸~旧タブの木荘) : 階段数か所破損、沢の部分土砂崩れ 荒神海水浴場駐車場: 駐車場に隣接する山の土砂崩れ 荒神海水浴場~旧タブの木荘間道路: 道路の崩れ 霞露(かろ)が岳瀧磯(すくいそ)海岸側入口: 倒木多数 大浦から小根ヶ崎間道路: 道路の崩れ
大船渡市	集団施設地区「碁石海岸」: 倒木18本
陸前高田市	蛇ヶ崎園地遊歩道: 倒木1本 黒崎園地遊歩道: 倒木8本

※ 危険箇所においては進入禁止の措置済

台風 19 号に伴う保健福祉部関係の被害状況等

1 施設関係の被害の状況（復旧済・活動に支障のない破損を除く。）

○ 医療機関等関係

【一部損壊】さかもと眼科クリニック〔宮古市〕（エレベーター使用不可）

2 DMAT の活動状況（他県への応援）

(1) 宮城県

10/15(火)から 10/17(木)まで、仙南医療圏 DMAT 活動拠点本部（仙南保健福祉事務所内）の指揮下で、下記 4 チームが、避難所の巡回や国保丸森病院からの患者搬送支援等で活動した。

・岩手医科大学附属病院（6 名）/ 県立中央病院（4 名）/ 県立胆沢病院（4 名）/ 県立磐井病院（5 名）

(2) 福島県

10/15(火)から 10/17(木)まで、岩手医科大学附属病院 DMAT ロジスティックチーム（医師 2 名、業務調整員 1 名計 3 名）が、福島県庁の本部支援活動を実施した。

3 いわて感染制御支援チーム（ICAT）の活動状況

- 10/12（土）、県内医療機関等に所属する ICAT 構成員（31 名）に対し、待機（情報収集及び出動指示待ち）を指示し、事務局から随時、被災状況等を情報提供した。
- 10/20（日）、先遣隊 3 名を派遣し、宮古市の避難所を中心に現地確認、感染症リスク評価を実施。その結果を受け翌 21 日（月）、ICAT の待機を解除した。

4 災害派遣福祉チーム

10/15 厚生労働省から各都道府県に対し、チーム派遣の希望並びに他県への応援の可否について照会あり。現時点で他県からの派遣要請なし。

5 災害ボランティアセンターの設置（県社協 <http://www.iwate-shakyo.or.jp/docs/2019102500023/>）

市町村名	設置日	設置場所
久慈市	10/15	久慈市役所（久慈市川崎町 1-1）
野田村	10/16	野田村保健センター 野田村社会福祉協議会（野田村大字野田 20-38-5）
普代村	10/16	普代村自然休養村管理センター 普代村社会福祉協議会（普代村第 13 地割字普代 169-1）
田野畑村	10/16	島越地区コミュニティセンター（田野畑村松前沢 1-115※三鉄島越駅前）
岩泉町	10/14	岩泉町社会福祉協議会（岩泉町森の越 4-14）
宮古市	10/15	イーストピア宮古（宮古市宮町 1-1-30）
山田町	10/16	山田町保健センター（山田町八幡町 3-20）
大槌町	10/18	大槌町社会福祉協議会（通常体制で実施）（大槌町上町 1-1）
釜石市	10/14	シープラザ釜石（釜石市鈴子町 22-1）

6 義援金の受付（<https://www.pref.iwate.jp/kurashikankyou/hokenfukushi/tsuuchi/1024451.html>）

受付機関	金融機関	口座番号	口座名
日本赤十字社岩手県支部	岩手銀行本店	普通預金 0500445	日本赤十字社岩手県支部 支部長 達増 拓也
岩手県共同募金会	岩手銀行本店	普通預金 2292155	社会福祉法人岩手県共同募金会 令和元年台風第 19 号災害義援金 会長 長山 洋

7 医療費の一部負担金等の免除（詳細は、別紙のとおり。）

対象保険者：宮古市、大船渡市、久慈市、陸前高田市、釜石市、大槌町、山田町、岩泉町、田野畑村、普代村、野田村、洋野町、岩手県後期高齢者医療広域連合、全国健康保険協会

8 災害救助法に基づく救助の実施状況

災害救助法が適用された 14 市町村における救助の実施状況は以下のとおり。

状 況	市町村数	市町村名	備 考
救助実施中	11	宮古市、大船渡市、久慈市、釜石市、大槌町、山田町、岩泉町、田野畑村、普代村、野田村、洋野町	飲料水の給与、生活必需品の給与、応急修理など
救助終了	3	一関市、陸前高田市、住田町	

<半壊世帯や一部損壊（準半壊）世帯に対する応急修理費用の支援について>

- ・ 県では、10/16に「応急修理実施要領」を制定し、各市町村に通知しており、順次、市町村で応急修理の受付、業者への発注を予定。
- ・ （限度額）半壊：59万5千円以内 / 一部損壊（準半壊）：30万円以内

9 り災証明書の状況

状 況	市町村数	市町村名	備 考
申請受付開始	22	盛岡市、宮古市、大船渡市、花巻市、北上市、久慈市、遠野市、一関市、陸前高田市、釜石市、奥州市、滝沢市、雫石町、紫波町、矢巾町、 <u>大槌町</u> 、山田町、岩泉町、田野畑村、普代村、野田村、洋野町	
その他	2	葛巻町、住田町	窓口は開設せず、住民からの請求に個別に対応する等
住家被害なし (見込)	9	二戸市、八幡平市、岩手町、西和賀町、金ケ崎町、平泉町、軽米町、九戸村、一戸町	り災証明書（住家）の発行予定なし

10 被災者生活再建支援法の適用

被災者生活再建支援法に基づき、自然災害により住居の全壊など生活基盤に著しい被害を受けた世帯に最大 300 万円の支援金を支給。

該当区域 (市町村)	支援法適用日	適用決定日	住家被害状況 (全壊世帯数)
山田町	10月12日	11月1日	13
宮古市	10月12日	11月6日	16
釜石市	10月12日	11月6日	6

※ 住家被害状況（全壊世帯数）は、各適用決定日時点のもの。

令和元年台風第19号の被災者の皆様へ

保険証や現金がなくても

医療機関等を受診できます



- **災害救助法の適用市町村の住民の方で**、適用市町村の国民健康保険・介護保険、適用市町村が所在する都県の後期高齢者医療、協会けんぽ（以下の「対象保険者」に記載の保険者）に加入している場合、次の①～⑤のいずれかに該当する方は、医療機関、介護サービス事業所等の窓口でその旨を**ご申告**いただくことで、**医療保険の窓口負担**や**介護保険の利用料**について**支払いが不要**となります。

(令和2年1月末まで)

- ① 住家の全半壊、全半焼、床上浸水又はこれに準ずる被災をされた方
※ 罹災証明書の提示は必要ありませんので、窓口で口頭で申告してください。
- ② 主たる生計維持者が死亡し又は重篤な傷病を負われた方
- ③ 主たる生計維持者の行方が不明である方
- ④ 主たる生計維持者が業務を廃止、又は休止された方
- ⑤ 主たる生計維持者が失職し、現在収入がない方

対象保険者

[岩手県]

宮古市、大船渡市、久慈市、陸前高田市、釜石市、大槌町、山田町、岩泉町、田野畑村、普代村、野田村、洋野町、岩手県後期高齢者医療広域連合、全国健康保険協会

(※)国保のみ

(上記以外に、一部の健保組合・国保組合についても免除される場合があります。詳細は各組合にお問い合わせください。)

※ この免除を受けるには、上記の①～⑤のいずれかに該当する必要があることから、医療機関等の窓口でご申告いただいた内容について、後日、ご加入の保険者から、確認が行われることがあります。

※ 上記の医療保険・介護保険の加入者であれば、都県外の医療機関等を受診、介護サービスを利用された場合にも支払いを求められることはありません。

※ なお、入院・入所時の食費・居住費などはお支払いいただく必要があります。

※ **上記以外**の保険者については、医療保険の窓口負担や介護保険の利用料を支払っていただく必要がありますが、一定期間は支払いが猶予される可能性があります。詳細は各保険者にお問い合わせください。

- 被災者の皆様は、**保険証なしでも**医療機関等を受診、介護サービスを利用できます。

- この窓口負担の取扱いについて、ご不明な点があれば、ご加入の各保険者にお問い合わせ下さい。

台風第 19 号に伴う商工労働観光部関係の被害状況等

※下線部分が更新部分

1 商工関係の被害状況（企業等）

市町村	件数	被害額（千円）	主な被害の内容
宮古市	276	763,750	土砂流入、浸水、機械設備等故障、原材料・商品等被害
大船渡市	3	4,100	外壁等損傷、原材料等被害
久慈市	106	359,310	浸水、機械設備等故障、屋根外壁等損傷、原材料・商品等被害
陸前高田市	2	300	浸水
一関市	5	1,300	浸水、屋根外壁損傷
釜石市	90	2,400	土砂流入、浸水、機械設備等故障
奥州市	3	1,900	屋根外壁損傷
滝沢市	5	1,100	看板倒壊、屋根外壁等損傷
紫波町	4	900	屋根外壁等損傷
金ヶ崎町	6	1,450	看板倒壊、機械設備等故障、外壁等損傷
平泉町	2	725	外壁損傷
山田町	15	37,170	土砂流入、浸水、機械設備等故障
大槌町	1	3,000	機械設備被害
岩泉町	8	17,440	浸水
田野畑村	10	71,810	土砂流入、浸水、機械設備等故障、商品等被害
普代村	27	129,289	土砂流入、浸水、機械設備等故障、商品等被害
野田村	<u>17</u>	<u>7,710</u>	浸水、機械設備等故障、外壁等損傷
洋野町	7	9,778	浸水、機械設備等故障、原材料・商品等被害
計	<u>587</u>	<u>1,413,432</u>	

※調査結果は聞き取り等によるものであり、今後増減する可能性があるもの

2 観光施設の主な被害状況等

市町村	被害状況等
宮古市	<p>浄土ヶ浜：道路崩落、浸水、遊歩道土砂流入</p> <p>震災メモリアルパーク中の浜：モニュメント一部破損</p> <p>道の駅たろう：70～80 cm程度浸水（産直は 10/21 一部再開、食堂は 10/22 再開）</p> <p>鮎ヶ崎：自然歩道 3 か所崩落</p> <p>姉吉キャンプ場：断水によるトイレ使用不可、避難路土砂流入、道路崩落</p> <p>小港海水浴場：土砂堆積、山の法面に小規模崩落</p>

大船渡市	越喜来波板海水浴場：土砂流入によるシャワー室等の破損
久慈市	もぐらんぴあ：トイレ敷地内土砂流入 舟渡海水浴場：緑地帯、遊歩道等の洗掘・流出被害
遠野市	たかむろ水光園：国道 340 号線沿い多言語看板倒伏 遠野早池峰ふるさと学校：倒木による物置破損、講堂ガラス破損 寺沢高原：バンガローの入口看板破損
一関市	狛鼻溪：げいび橋上部工（橋桁）流失（10/28 復旧）
釜石市	室浜の宿：土砂流入により男性 1 名重傷
八幡平市	松楓荘：露天風呂に土砂流入（露天風呂のみ休業中）
奥州市	えさし藤原の郷：金色堂解説板倒伏
雫石町	休暇村岩手網張温泉：露天風呂塀倒壊（塀修理中だが露天風呂営業再開）
平泉町	中尊寺：駐車場内トイレ街灯部漏電
山田町	船越家族旅行村： オートキャンプ場キャンプサイトの敷地崩落 ジャブジャブプールに土砂流入、一部破損 水辺公園の周辺の一時家財置き場として開放（10/27 に家財の受入は終了。 受け入れた家財等の撤去時期は未定）
大槌町	浪板不動滝：私道破損、擬木倒壊
岩泉町	浜の駅おもと愛土館：床上浸水
田野畑村	明戸キャンプ場：送電線断絶につき閉鎖（今季の営業は終了）
県 計	22 施設 172,499 千円

※調査結果は聞き取り等によるものであり、今後増減する可能性があるもの

3 職業能力開発施設の主な被害状況

- ・ 宮古高等技術専門校で事務室床上 15 cm、学生寮床上浸水、実習棟 20cm 浸水。修繕及び備品（訓練用機器）購入等に 21,158 千円を要する見込み。

4 激甚災害指定に伴う対応

- ・ 被害を受けた中小企業者が必要な資金を借り入れる際、「セーフティネット保証」「一般保証枠」とは別枠の「災害関係保証枠」が適用されることから、関係機関への通知やホームページでの公表など、制度の周知に努める。

台風第 19 号に伴う農林水産部の対応状況について

1 農林水産関係被害状況 (11/11 15:00 現在)
被害額 93 億 2,674 万円

区分		被害の内容 (市町村)	被害額
農業	農業施設	<ul style="list-style-type: none"> ・ 農産施設 倉庫等の破損 104 件 <u>17,875</u> 千円 (花巻市、北上市、滝沢市 等 12 市町村) ・ 園芸施設 パイプハウス等の破損 <u>287</u> 件 <u>20,675</u> 千円 (一関市、滝沢市、田野畑村 等 16 市町村) ・ 畜産施設 牛舎等の破損 37 件 13,013 千円 (雫石町、紫波町、田野畑村 等 9 市町村) ・ 農業機械 トラクタ等の破損 <u>64</u> 件 <u>57,597</u> 千円 (宮古市、久慈市、山田町 等 6 市町村) 	<u>1 億 916 万円</u>
	農作物等	<ul style="list-style-type: none"> ・ 水稻 冠水 35.6ha <u>4,689</u> 千円 (宮古市、一関市、平泉町 等 9 市町) ・ 麦類 冠水 2.0ha 23 千円 (平泉町) ・ 豆類・雑穀 冠水・倒伏 <u>214.1</u>ha <u>10,737</u> 千円 (一関市、紫波町、平泉町 等 9 市町) ・ 野菜 ねぎの冠水・倒伏等 <u>62.1</u>ha <u>67,135</u> 千円 (花巻市、奥州市、雫石町 等 16 市町村) ・ 花き類 りんどう等の冠水 <u>0.39</u>ha 62 千円 (宮古市、花巻市、雫石町 等 4 市町村) ・ 飼料作物 デントコーンの冠水等 120.4ha <u>21,986</u> 千円 (滝沢市、雫石町、葛巻町 等 12 市町) ・ 果樹 りんごの落果・倒木等 <u>518.8</u>ha 262,235 千円 (花巻市、奥州市、滝沢市 等 14 市町) 	<u>3 億 6,684 万円</u>
	家畜等	<ul style="list-style-type: none"> ・ ブロイラー 雨水流入によるへい死 61,584 羽 30,607 千円 (久慈市、一関市、洋野町) ・ アイガモ 雨水流入によるへい死 600 羽 被害額調査中 (田野畑村) ・ 生乳 集荷不能等による廃棄 9,491 kg 1,044 千円 (宮古市、久慈市、一関市 等 6 市町) ・ 飼料用ロール 流出 6,600 kg 被害額調査中 (宮古市、山田町) 	3,165 万円
	農地・ 農業用施設	<ul style="list-style-type: none"> ・ 農地 土砂流入・畦畔崩落等 114.7ha 421,000 千円 (久慈市、一関市、奥州市 等 23 市町村) ・ 農業用施設 水路法面崩壊等 758 箇所 904,000 千円 (宮古市、一関市、大槌町 等 23 市町村) ・ 農村生活環境施設 法面崩壊等 3 箇所 9,000 千円 (宮古市、久慈市、岩泉町) ・ 農地海岸保全施設 土砂堆積 2 箇所 9,000 千円 (宮古市、釜石市) 	<u>13 億 4,300 万円</u>
農業 計			<u>18 億 5,065 万円</u>
林業	林業施設	<ul style="list-style-type: none"> ・ 林道 法面崩壊・路肩決壊等 721 箇所 1,348,442 千円 (宮古市、大船渡市、普代村 等 21 市町村) ・ 作業道 路体流出等 80 箇所 43,869 千円 (宮古市、釜石市、岩泉町 等 12 市町村) ・ 治山施設 法面崩壊等 21 箇所 <u>142,400</u> 千円 (大船渡市、大槌町、普代村 等 11 市町村) ・ 林産施設 木材加工工場の浸水等 6 箇所 25,467 千円 (宮古市、久慈市、遠野市) ・ 特用林産施設 乾燥機の浸水等 6 箇所 6,800 千円 (宮古市、岩泉町、普代村 等 4 市町村) 	<u>15 億 6,697 万円</u>

区分	被害の内容 (市町村)	被害額	
林産物	・ 特用林産物 木炭の浸水 603 千円 2 箇所 (久慈市、洋野町) ・ その他 ほだ木流出等 4 箇所 6,191 千円 (宮古市、釜石市、山田町)	679 万円	
森林	・ 森林 倒木等 19.70ha 73,007 千円 (釜石市、滝沢市、雫石町 等 5 市町)	7,300 万円	
林地荒廃	・ 山腹崩壊等 98 箇所 3,203,612 千円 (宮古市、釜石市、普代村 等 12 市町村)	32 億 361 万円	
林業 計		48 億 5,037 万円	
水産	水産関係	<ul style="list-style-type: none"> ・ 水産施設 水産関係施設の破損等 52 件 435,154 千円 (宮古市、大船渡市、釜石市 等 5 市村) ・ サケ・マスふ化場 浸水・破損 7 箇所 260,220 千円 (宮古市、釜石市、普代村 等 5 市町村) ・ 漁具 定置網、サケ採捕場の破損等 55 件 237,422 千円 (宮古市、久慈市、田野畑村 等 10 市町村) ・ 養殖施設 養殖ロープの切断等 188 台 24,663 千円 (宮古市、久慈市、山田町 等 6 市町村) ・ 水産物 かき、ほたての落下等 7 漁協等 178,056 千円 (宮古市、山田町、田野畑村) ・ 漁船 転覆等 91 隻 61,766 千円 (宮古市、釜石市、山田町 等 6 市町村) ・ 内水面養魚施設 破損 1 件 53 千円 (宮古市) 	11 億 9,733 万円
	漁港施設等	<ul style="list-style-type: none"> ・ 外郭施設 護岸倒壊等 10 箇所 34,320 千円 (大船渡市、大槌町、岩泉町 等 5 市町) ・ 係留施設 浮棧橋損壊等 10 箇所 102,120 千円 (久慈市、陸前高田市、山田町 等 5 市町) ・ 水域施設 土砂流入等 59 箇所 597,502 千円 (宮古市、大船渡市、岩泉町 等 9 市町村) ・ 輸送施設 臨港道路の破損等 23 箇所 122,587 千円 (宮古市、大船渡市、山田町 等 6 市町村) ・ 漁港施設用地 流木漂着等 28 箇所 208,096 千円 (宮古市、大船渡市、釜石市 等 8 市町村) ・ 海岸施設 法面崩壊等 22 箇所 63,770 千円 (宮古市、釜石市、田野畑村 等 4 市町村) ・ 漁場施設 ケーソン滑動 1 箇所 300,000 千円 (宮古市) 	14 億 2,839 万円
水産 計		26 億 2,572 万円	
合計	14 市 14 町 4 村 (32 市町村)	93 億 2,674 万円	

端数処理のため合計は
一致しない

2 対応状況

(1) 技術対策

- ・ 台風第 19 号による農作物被害の軽減に向け、冠水した水田等の排水対策や病害虫防除の徹底について、臨時に農作物技術情報を発行（10/10）し、ホームページ等を通じて農家等へ情報を提供
- ・ 台風第 19 号の影響により地盤が緩んでいる可能性があることから、ほ場の見回りを行う場合は、十分に注意して行動するよう、臨時に農作物技術情報を発行（10/15）し、ホームページ等を通じて農家等へ情報を提供

(2) 共済金の早期支払い等の要請

- ・ 県内の農業共済団体に対し、被害を受けた果樹や園芸施設（パイプハウスなど）等について、迅速かつ適切な現地確認や支払額の確定など、共済金の早期支払体制を確立するよう要請（10/10）
- ・ 県内の関係金融機関に対し、被害を受けた農林水産業者の経営に支障をきたすことがないよう、資金の円滑な融通や既貸付金の償還猶予等が図られるよう協力を要請（10/15）
- ・ 県内の共済事業実施漁業協同組合に対し、迅速な共済金の支払いや、共済掛金の払込猶予期間の延長等の適切な措置を講ずるよう要請（10/17）

(3) 被害状況調査の早期把握

- ・ 市町村・関係団体等と連携し、台風第 19 号による農林水産関係の被害状況を調査
- ・ 東北森林管理局と連携し、ヘリコプターによる森林被害の状況調査を実施（10/17、10/18）
→ 調査結果：大規模な山腹崩壊地は確認されず

(4) 経営相談窓口の設置

- ・ 被害を受けた農林水産業者の生産活動の継続や再開のための経営相談窓口を、広域振興局や農業改良普及センター等の合計 33 公所に設置（10/15～当面の間）

(5) 国への要望

- ・ 農林水産省に対し、台風第 19 号災害に係る農林水産部単独要望を実施（10/29）
→ 特に、水産業共同利用施設の復旧支援について、水産庁長官に直接面会して要望

(6) その他

- ・ 農林水産省が、令和元年 8 月から 9 月の前線に伴う大雨（台風第 10 号、第 13 号、第 15 号及び第 17 号の暴風雨を含む。）、台風第 19 号による農林水産関係被害への支援対策を公表（10/25、11/7）
- ・ 農林水産省の主催により、令和元年 8 月から 9 月の前線に伴う大雨（台風第 10 号、第 13 号、第 15 号及び第 17 号の暴風雨を含む。）、台風第 19 号による農林水産関係被害への支援対策の説明会を開催（10/28、11/11）

令和元年台風第 19 号による県土整備部関係被害状況等
 【 11月 11日（月） 15:00 現在 】

1 道路管理関係（県管理道路）
 全面通行止 6路線 6箇所

2 土砂災害関係

【市町村別発生件数】

市町村	土石流等	がけ崩れ	計	備考
一関市	—	1箇所	1箇所	
釜石市	24箇所	3箇所	27箇所	
大槌町	5箇所	—	5箇所	
宮古市	21箇所	6箇所	27箇所	
山田町	6箇所	5箇所	11箇所	
岩泉町	5箇所	1箇所	6箇所	
田野畑村	6箇所	6箇所	12箇所	
久慈市	1箇所	1箇所	2箇所	
普代村	6箇所	—	6箇所	
合計	74箇所	23箇所	97箇所	全国 20 県中 2 位の発生件数

【被災区分別被災数】

区分	被災数	被災場所	備考
死者	1名	宮古市：築地	
けが人	1名	釜石市：片岸町	
家屋被害	39箇所	釜石市：3箇所、山田町：9箇所、 宮古市：24箇所、岩泉町：1箇所、 田野畑村：1箇所、普代村：1箇所	

3 公園・都市施設関係

(1) 公園

ア 国営公園 被害なし

イ 都市公園 9市町の公園で倒木等の被害

(2) 都市施設

山田町内 2地区の区画整理区域内で土砂流出の被害

釜石市内 5地区の区画整理区域内等で他地区からの土砂流入等の被害

陸前高田市内 2地区の区画整理区域内等で他地区からの土砂流入等の被害

4 公営住宅・応急仮設住宅関係

釜石市内等において住宅背後地からの土砂流出による自動車埋没等の被害

5 下水道関係

野田村の野田浄化センターで地階が水没、固形塩素等による簡易処理を実施中

山田町の前須賀ポンプ場で浸水、簡易処理を実施中

6 港湾関係

宮古港で船揚場コンクリートブロックの一部損壊、ケーソン 1 函滑動等の被害

7 公共土木施設被害状況

別紙のとおり

8 被災市町村への支援

(1) 被災宅地危険度判定

田野畑村からの要請により、10/24（木）に1チーム3名の被災宅地危険度判定士（都市計画課職員）を派遣し、9宅地の調査を実施。

(2) 堆積土砂排除事業

国土交通省の調整により、呉市から普代村へ職員1名を派遣。〔10/30（水）～11/8（金）〕

9 岩手県建設業協会による災害対応

県との災害協定に基づく緊急対応実績

- ・盛岡支部1社（道路復旧）
- ・釜石支部3社（堤防流失箇所の応急復旧、土石流の排除・流失防止対策、流木除去）
- ・宮古支部5社（道路復旧）
- ・岩泉支部2社（河川の流木撤去、土砂撤去）
- ・久慈支部11社（道路啓開、護岸洗掘箇所の大型土のう積み、河道内土砂撤去、流木除去）等

10 特定被災地域内（県内14市町村）の建設業法等における特例措置等

(1) 建設業許可等の有効期間の延長に関する措置（令和2年3月31日まで延期）

- ・建設業法：建設業の許可（126者）、経営事項審査、監理技術者資格者証
- ・浄化槽法：浄化槽工事業の登録（1者）
- ・建設リサイクル法：解体工事業の登録（1者）

(2) 期限内に履行されなかった義務の免責に関する措置（令和2年1月31日まで延期）

- ・建設業法：各種変更届、監理技術者講習の受講
- ・浄化槽法、建設リサイクル法：各種変更届
- ・住宅瑕疵担保履行法：届出書

11 早期復旧に向けた市町村支援の状況

(1) 現地における技術指導

甚大な被害を受けた市町村に対し、職員3名が現地で復旧工法などの指導を行う取組を実施。

11月6日（水）山田町、7日（木）田野畑村、8日（金）普代村

(2) 災害復旧技術専門家による指導

11月12日（火）に、田野畑村において、（公社）全国防災協会の災害復旧技術専門家派遣制度を活用し、現地においての技術的助言を実施予定。

公共土木施設被害状況(11月11日15:00現在 県土整備部)

管理別	施設別	被害箇所数	被害額	備考
県 管 理	河 川	97 箇所	28 億 0,500 万円	
	海 岸	0 箇所	0 万円	
	砂 防	5 箇所	1 億 8,800 万円	
	道 路	104 箇所	33 億 2,400 万円	
	橋 梁	4 箇所	2 億 0,700 万円	
	港 湾	1 箇所	500 万円	
	公 園	1 箇所	500 万円	
	小 計	212 箇所	65 億 3,400 万円	
市 町 村 管 理	河 川	227 箇所	47 億 4,000 万円	
	道 路	553 箇所	140 億 2,900 万円	
	橋 梁	11 箇所	2 億 0,900 万円	
	下水道	2 箇所	4 億 5,800 万円	
	公 園	6 箇所	1 億 5,900 万円	
	小 計	799 箇所	195 億 9,500 万円	
合 計		1,011 箇所	261 億 2,900 万円	

※被害状況調査率 100%

※万円未満切り捨て

2019/10/11発生の台風19号に伴う岩手県管理道路の通行規制状況
令和元年11月11日 15時00分 現在

状況報告
令和元年11月11日
県土整備部道路環境課

1. 通行規制状況

区分	規制路線数	通行規制箇所数			
		一般国道	主要地方道	一般県道	
全面通行止	41	58	6	23	29
(規制解除)	35	52	6	22	24
(規制継続)	6	6	0	1	5

2. 通行規制箇所

 表示は解除済み

① 全面通行止

No	規制状況	道路種別	路線番号	路線名	箇所名	原因	区間延長(km)	期間	迂回路	振興局	備考	
1	継続	主要地方道	9	大船渡線重三陸線	大船渡市大船渡町14-1	倒木のため	2.02	10月11日13:00～	10月31日15:00	有り	大船渡	
2	解除	主要地方道	44	岩泉平井賀普代線	下閉伊郡田野村朝野	土砂堆積のため	6.4	10月11日16:00～	10月16日12:00	有り	岩泉	一部道路陥落のため継続
3	解除	主要地方道	41	重茂半島線	宮古市南郷石第2地割	土砂堆積のため	8	10月12日16:00～	10月14日17:00	有り	宮古	
4	解除	一般県道	194	西山生保内線	平野町西山生保内	土砂堆積のため	7.6	10月12日16:00～	10月13日13:00	無し	盛岡	
5	解除	一般県道	234	花巻帯石線	花巻市豊沢桂沢	倒木のため	15.1	10月12日17:00～	10月16日12:30	有り	花巻、花巻	
6	解除	一般県道	204	大志田停車場線	盛岡市浅草大志田	倒木のため	11.2	10月12日16:00～	10月17日12:00	有り	盛岡	
7	解除	一般県道	212	礪石東八幡平線	盛岡市長山崎東八幡	土砂堆積のため	7.7	10月12日16:00～	10月13日13:00	無し	盛岡	
8	解除	主要地方道	38	大船渡田子浦前高田線	田子浦町田子浦前	道路冠水のため	0.7	10月12日21:30～	10月15日08:50	有り	大船渡	
9	解除	主要地方道	38	大船渡田子浦前高田線	田子浦町田子浦前	道路冠水のため	1.1	10月12日21:00～	10月13日12:30	有り	大船渡	
10	解除	一般県道	230	丸森権現堂線	大船渡市丸森町1-4	道路冠水のため	0.4	10月12日21:00～	10月13日06:07	有り	大船渡	
11	解除	主要地方道	4	釜石港線	釜石市釜石町23-19	道路冠水のため	0.2	10月13日00:10～	10月13日12:00	有り	沿岸	
12	解除	主要地方道	18	本吉釜根線	釜根町矢越字湯船	道路冠水のため	0.15	10月13日00:20～	10月13日08:00	有り	千厩	
13	解除	一般国道	106	106号	宮古市宮古町下里(1A地割)	道路冠水のため	1	10月13日01:00～	10月13日07:30	有り	宮古	
14	解除	主要地方道	29	野田山形線	野田町野田山形	道路冠水のため	0.7	10月13日00:30～	10月13日11:00	有り	県北	
15	解除	一般国道	283	283号	釜石市釜石町2-72	道路冠水のため	0.7	10月13日00:30～	10月13日17:00	有り	沿岸	
16	解除	一般国道	455	455号	下閉伊郡岩手町2-2	道路冠水のため	11.2	10月13日01:00～	10月13日11:30	無し	岩泉	一部区間片側交互通行へ
17	解除	一般国道	106	106号	宮古市鏡地二丁目	道路冠水のため	0.9	10月13日01:25～	10月13日07:30	有り	宮古	
18	解除	主要地方道	40	宮古岩泉線	宮古市長根二丁目	道路冠水のため	0.4	10月13日01:30～	10月13日07:30	有り	宮古	
19	解除	主要地方道	26	大槌小国線	上閉伊郡大槌町2地割	土砂堆積のため	0.1	10月13日01:30～	10月13日12:30	有り	沿岸	
20	解除	主要地方道	40	宮古岩泉線	下閉伊郡岩泉町	土砂堆積のため	0.1	10月13日02:00～	10月13日11:00	有り	岩泉	片側交互通行へ
21	解除	主要地方道	44	岩泉平井賀普代線	下閉伊郡岩泉町	倒木のため	7.8	10月13日02:00～	10月13日11:30	無し	岩泉	
22	解除	主要地方道	40	宮古岩泉線	宮古市西町一丁目	道路冠水のため	0.5	10月13日02:25～	10月13日11:00	有り	宮古	
23	解除	一般県道	250	吉浜上荒川線	大船渡市吉浜町	落石のため	0.1	10月13日02:30～	10月13日12:00	有り	大船渡	
24	解除	一般県道	277	宮古港線	宮古市小山田三丁目	道路冠水のため	0.4	10月13日02:30～	10月13日11:00	有り	宮古	
25	解除	一般県道	290	宮古山田線	宮古市南郷石第1地割	土砂堆積のため	0.25	10月13日02:50～	10月13日12:00	有り	宮古	
26	解除	一般国道	343	343号	陸奥高田町矢野(1A地割)	土砂堆積のため	0.1	10月13日03:00～	10月13日06:05	有り	大船渡	
27	継続	一般県道	242	水海道線	盛岡市南町4-5	路体流出のため	4	10月13日03:45～	当面の間	有り	沿岸	
28	解除	一般県道	168	舞衣舞川線	一関市舞衣町	倒木のため	10	10月13日04:00～	10月16日16:00	有り	一関、千厩	
29	解除	主要地方道	41	重茂半島線	釜石市鏡地1地割	土砂堆積のため	0.07	10月13日04:00～	10月13日15:00	有り	宮古	片側交互通行へ
30	解除	一般県道	239	白旗弥栄線	一関市花巻町中津	土砂堆積のため	4	10月13日05:00～	10月13日16:00	有り	一関	
31	解除	一般県道	136	折盛停車場線	一関市折盛町	道路冠水のため	0.35	10月13日05:15～	10月13日07:30	有り	千厩	
32	解除	一般県道	108	江刺金ヶ崎線	奥州市江刺金ヶ崎	倒木のため	0.51	10月13日05:30～	10月13日07:30	有り	奥南	
33	解除	一般県道	168	津軽石停車場線	宮古市津軽石1地割	道路冠水のため	0.55	10月13日05:45～	10月13日14:00	有り	宮古	
34	解除	一般県道	268	野田長内線	久慈郡野田町45地割	土砂堆積のため	3	10月13日06:20～	10月16日17:00	有り	県北	
35	解除	一般県道	200	花輪千穂線	宮古市田島町1地割	道路冠水のため	0.2	10月13日06:20～	10月13日11:00	有り	宮古	
36	解除	主要地方道	40	宮古岩泉線	宮古市山田第14地割	土砂堆積のため	0.1	10月13日07:30～	10月13日19:30	有り	宮古	
37	解除	一般県道	268	野田長内線	久慈郡野田町20地割	路肩流出のため	2.1	10月13日07:45～	10月14日18:30	有り	県北	
38	継続	一般県道	153	待浜停車場阿子木線	久慈郡待浜町12地割	路体流出のため	1.5	10月13日07:45～	当面の間	有り	県北	
39	解除	一般県道	503	遠野東和自転車道線	遠野町遠野町	道路冠水のため	0.1	10月13日08:00～	10月15日13:00	有り	遠野	
40	解除	主要地方道	43	盛岡大迫東和線	盛岡市砂子沢	倒木のため	8.6	10月13日08:30～	10月13日16:00	有り	花巻、花巻	
41	解除	一般県道	259	崎山宮古線	宮古市崎山	土砂堆積のため	0.03	10月13日08:30～	10月13日19:30	有り	宮古	
42	解除	主要地方道	44	岩泉平井賀普代線	普代村第2地割下村	土砂堆積のため	3.4	10月13日09:30～	10月18日14:00	有り	県北	
43	解除	一般県道	171	大川松原線	宮古市区界	倒木のため	0.05	10月13日9:30～	10月13日12:15	有り	宮古	
44	解除	主要地方道	25	赤浜江刺線	紫波町赤浜一本木	倒木のため	7.1	10月13日10:00～	10月13日17:00	有り	花巻、花巻	
45	解除	一般国道	281	281号	久慈市大沢第8地割	土砂堆積のため	2.3	10月13日9:30～	10月13日19:00	有り	県北	片側交互通行へ
46	継続	一般県道	247	角ノ浜玉川線	岸野町市第28地割	路体流出のため	0.3	10月13日9:30～	当面の間	有り	県北	
47	解除	一般県道	202	普代小屋線	普代村第13地割中野1-1	土砂堆積のため	15.5	10月13日11:00～	10月16日10:00	無し	県北	
48	解除	一般県道	250	吉浜上荒川線	大船渡市吉浜町	土砂堆積のため	3.64	10月13日12:00～	当面の間	無し	大船渡、花巻	
49	継続	一般県道	271	待浜戸田線	九戸村戸田第15地割	路体流出のため	0.03	10月13日12:00～	当面の間	無し	二戸	
50	解除	主要地方道	47	重茂半島線	宮古市重茂	路肩流出のため	1	10月13日12:00～	10月13日16:00	無し	宮古	片側交互通行へ
51	解除	一般県道	234	吉里吉里釜石線	釜石市吉里町	土砂堆積のため	1.4	10月13日12:00～	10月17日17:00	有り	沿岸	
52	継続	一般県道	249	桜峠平田線	釜石市平田町第114-1	路体流出のため	6	10月13日12:00～	当面の間	無し	沿岸	
53	解除	一般県道	260	吉浜上荒川線	釜石市吉浜町第105-1	土砂堆積のため	3.6	10月13日12:00～	当面の間	無し	沿岸	
54	継続	主要地方道	41	重茂半島線	宮古市里	路体流出のため	20	10月13日12:00～	当面の間	無し	宮古	
55	解除	主要地方道	41	重茂半島線	宮古市重茂	路肩流出のため	5	10月13日12:00～	10月14日17:00	無し	宮古	片側交互通行へ
56	解除	一般県道	239	白旗弥栄線	一関市花巻町	倒木のため	4	10月13日18:00～	10月14日13:00	無し	一関	
57	継続	主要地方道	44	岩泉平井賀普代線	下閉伊郡岩泉町	路体流出のため	1.5	10月13日3:00～	11月5日12:00	有り	岩泉	事前通行規制からの切替 片側交互通行へ
58	継続	主要地方道	44	岩泉平井賀普代線	下閉伊郡岩泉町	路体流出のため	1.8	10月13日3:00～	11月5日12:00	有り	岩泉	事前通行規制からの切替 片側交互通行へ

②片側交互通行

No	規制状況	道路種別	路線番号	路線名	箇所名	原因	区間延長(km)	期間	迂回路	振興局	備考	
1	解除	一般国道	107	107号	下閉伊郡小次町14地割	土砂流出のため	0.02	10月13日2:00～10月13日11:05	無し	道野		
2	解除	一般国道	456	456号	一宮市大船渡町中船渡	倒木のため	0.02	10月13日6:00～10月13日17:30	無し	千蔵		
3	解除	一般国道	455	455号	下閉伊郡岩泉町之郷	崖崩れのため	11.2	10月13日11:30～10月13日17:00	無し	岩泉	全面通行止めから変更	
4	解除	主要地方道	40	宮古岩泉線	下閉伊郡岩泉町之郷	土砂流出のため	0.1	10月13日11:00～10月13日17:00	有り	岩泉	全面通行止めから変更	
5	継続	一般国道	295	藤沢大籠線	一宮市藤沢町下下田	道路除設のため	0.03	10月13日14:30～	当面の間	無し	千蔵	
6	継続	主要地方道	41	重茂半島線	宮古市赤前第13地割1	(釜ヶ沢団地付近) 土砂流出のため	7.6	10月13日15:00～	当面の間	有り	宮古	全面通行止めから変更
7	継続	一般国道	218	藤沢津谷川線	一宮市藤沢町下下田	道路除設のため	0.02	10月13日14:30～	当面の間	無し	千蔵	
8	継続	一般国道	248	津土ヶ原線	宮古市船岡町10-10	路肩陥没のため	0.06	10月13日14:20～10月28日14:00	無し	宮古		
9	継続	一般国道	395	395号	久慈市夏井町第6地割	舗装破損のため	0.03	10月13日16:00～	当面の間	無し	県北	
10	継続	主要地方道	18	本吉室根線	一宮市藤沢町下下田	道路除設のため	0.02	10月13日14:30～	当面の間	無し	千蔵	
11	解除	一般国道	457	457号	一宮市赤松中火島	土砂流出のため	0.01	10月13日16:00～10月14日14:10	無し	千蔵		
12	解除	一般国道	283	283号	久慈市大船渡町船渡	土砂流出のため	2.3	10月13日19:00～10月14日12:30	有り	県北	全面通行止めから変更	
13	継続	一般国道	209	崎浜港線	大船渡市三輪町崎浜港	路肩陥落による	0.1	10月13日12:00～	当面の間	有り	大船渡	
14	継続	一般国道	209	崎浜港線	大船渡市三輪町崎浜港	路肩陥落による	0.1	10月13日12:00～	当面の間	有り	大船渡	
15	継続	主要地方道	41	重茂半島線	宮古市白浜	重茂 土砂流出のため	5	10月14日17:00～	当面の間	無し	宮古	全面通行止めから変更
16	継続	主要地方道	41	重茂半島線	宮古市津軽五郎2地割	土砂流出のため	8	10月14日17:00～	当面の間	有り	宮古	全面通行止めから変更
17	継続	一般国道	290	宮古山田線	宮古市長沢第21地割	路肩陥落による	0.02	10月13日12:00～	当面の間	無し	宮古	
18	継続	一般国道	343	343号	宮古市長沢第21地割	路肩陥落による	0.6	10月13日18:00～11月1日12:00	無し	大船渡		
19	新規	主要地方道	44	岩泉平井賀普代線	下閉伊郡岩泉町之郷	路体流出のため	1.5	11月5日12:00～	当面の間	有り	岩泉	全面通行止めから変更
20	新規	主要地方道	44	岩泉平井賀普代線	下閉伊郡岩泉町之郷	路体流出のため	1.8	11月5日12:00～	当面の間	有り	岩泉	全面通行止めから変更

台風第 19 号災害に伴う教育委員会関係の被害状況

1 人的被害（児童生徒・教職員）

なし

2 施設等の被害（被害額は、現在調査中であること。）

(1) 公立学校の被害（調査率：95%）

（単位：校、千円）

学 校 種	学校数	主な被害	被害額
小 学 校	56	校舎等の床上浸水、校舎等の屋根・ガラス等の破損、倒木、土砂流入 など (11 市 5 町)	149, 120
中 学 校	39	敷地内の冠水、校舎の屋根の破損、倒木、法面一部崩落 など (9 市 5 町)	54, 032
義務教育学校	1	雨漏り (1 町)	0
高 等 学 校	39	校舎等の屋根・ガラス等の破損、倒木、防球ネット等の破損 など	5, 789
特別支援学校	5	校舎等の屋根・ガラス等の破損 など	3, 972
計	140	(11 市 6 町)	212, 913

※ 「小学校」には、小中併設校を含むこと。

(2) 共同調理場（給食センター）の被害（調査率：100%）

（単位：施設、千円）

	施設数	主な被害	被害額
共同調理場	3	屋根の破損 など (1 市 1 町)	380

3 社会教育施設の被害（調査率：35%）

（単位：施設、千円）

	施設数	主な被害	被害額
社会教育施設	13	ガラス等の破損、倒木、土砂流入、車庫等の浸水 など (3 市 4 町)	655

4 文化財関係の被害（調査率：85%）

（単位：件、千円）

	件 数	主な被害	被害額
文 化 財	14	法面一部崩落、屋根の窓ガラスの破損、倒木、保護盛土等の流出 など (3 市 4 町)	63, 586

5 その他

(1) 学用品の被害状況

学 校 種	被害のあった 児童生徒数	対応
小 学 校	4 (1市1町1村)	市町村教育委員会において、災害救助法等に基づき対応
中 学 校	3 (2市)	
県 立 学 校	5	県教育委員会において、災害救助法等に基づき対応
計	12 (2市1町1村)	

- (2) 被害の大きい市町村や学校を訪問し、状況把握や要望聴取等に対応するため、宮古教育事務所へ本庁の指導主事1名を派遣し、業務支援（10月17日～10月25日）を実施。
- (3) 被害の大きい久慈地区・宮古地区について、小平・新妻・宇部各教育委員が被災した学校等を訪問し、被災状況や児童生徒・教職員の状況等を確認するとともに、学校長等を激励、助言。