

令和8年4月22日(水) 大槌町林野火災に伴う対応状況

(第11報：令和8年4月27日(月)15時00分現在)

岩手県復興防災部防災課
 防災危機管理担当
 電話：019-629-5155

1 林野火災発生場所、覚知日時、被害状況等

	1 件目 (小鍬)	2 件目 (吉里吉里)	合計
発生場所	大槌町小鍬第8地割26	大槌町大槌第30地割	
覚知日時	令和8年4月22日 13時53分	令和8年4月22日 16時28分	
出火原因	調査中	調査中	
焼損面積 (精査中)	(4.26 6:00時点) 約338ha	(4.26 6:00時点) 約1,035ha	1,373ha
	(4.27 6:00時点) 約446ha	(4.27 6:00時点) 約1,172ha	1,618ha
人的被害	2名 <ul style="list-style-type: none"> ・避難所で60代女性が階段から転倒し、顎に切り傷 (居住地が小鍬、吉里吉里地区のどちらかは不明) ・消火活動中の消防団員(40代男性)が、鉄製の消火栓の蓋に右手を挟まれ負傷、打撲症と診断(吉里吉里) 		
物的被害	建物7棟(住家1棟全焼・非住家6棟全焼) (非住家：物置4棟、牛舎1棟、ビニールハウス1棟)	大槌町 建物1棟 (非住家：倉庫1棟全焼)	

○ 道路

三陸沿岸道路 大槌 I C～山田南 I C上下線 4月26日19時30分～通行止め

一般県道吉里吉里釜石線 吉里吉里～赤浜 通行止め継続

へりの離発着のため、海づくり記念公園付近 通行止め（迂回路あり）

○ 三陸鉄道 リアス線 4/22運休4本、4/23以降終日運行見合わせ（釜石駅～岩手船越駅）

○ 岩手県交通 区間運休（おしゃっち～浪板・おしゃっち～赤浜）

○ 大槌町町営CATV 大槌町小鎚地区（長井） 停波

2 自衛隊派遣要請

大槌町から消火活動を行うための自衛隊派遣要請があり、4月22日16時00分、県から陸上自衛隊岩手駐屯地へ災害派遣要請を実施。

3

指揮支援部隊	陸上部隊	航空部隊
札幌市消防局 仙台市消防局	青森県 宮城県 秋田県 山形県 福島県 茨城県 栃木県 群馬県 東京都 新潟県	札幌市 青森県 宮城県 秋田県 山形県 茨城県 栃木県 横浜市
合計 4 隊25名	合計340隊1,198名	合計 8 機

4 活動状況

(1) 4月27日の活動実績

○ 地上消火活動等(消防庁災害対策本部公表資料(第10報))

釜石大槌消防	県内応援隊	緊急消防援助隊	釜石・大槌消防団	総数
<u>11隊44名</u>	<u>25隊92名</u>	<u>340隊1,198名</u>	<u>6台86名</u>	<u>1,420名</u>

○ 空中消火活動等

防災ヘリ：横浜市の防災ヘリで散水

合計16回 11,600リットル

自衛隊ヘリ：大型ヘリ4機で散水 計105回 525,000リットル

(2) 4月28日の活動予定

○ 地上消火活動等

釜石大槌消防	県内応援隊	緊急消防援助隊	釜石・大槌消防団
調整中	25隊92名	340隊1,198名	調整中

○ 空中消火活動等

防災ヘリ：防災ヘリ6機で散水予定

自衛隊ヘリ：大型ヘリ6機で散水予定

5 県、市町村の対応（災害警戒本部等の設置、廃止状況）

(1) 県（本部・1地方支部）

本部・地方支部	災害特別警戒本部		災害対策本部		備考
	設置日時	廃止日時	設置日時	廃止日時	
県本部	4月22日16:00	4月23日08:30	4月23日08:30		4/23・08:30に災害対策本部に移行
釜石地方支部	4月22日16:00	4月23日08:30	4月23日08:30		

(2) 市町村（1町）

市町村	災害対策本部	
	設置日時	廃止日時
大槌町	4月22日15:45	

6 避難状況

市町村	時刻	避難情報	対象世帯数 対象者数	避難所数	避難世帯数 避難者数
大槌町	4月22日 19:20~	避難指示	1,558世帯 3,257人	8	44世帯 109人

※避難者の最大 4月24日3時129世帯330人

※4月25日より避難者へ「ますと乃湯」「三陸花ホテルはまぎく」の温浴施設を無料開放

※釜石保健所においてペット同伴避難者の動物の一時預かり等の相談に対応中

7 災害救助法の適用

4月23日8:30 災害救助法の適用を決定

8 気象状況

(1) 大槌町付近の気象状況 (15:00 盛岡地方気象台発表)

別紙のとおり

(2) 大槌町の日出日没時間

日出時間 (28日) 4時38分

日没時間 (28日) 18時24分

9 防災関係機関の対応状況

(1) 陸上自衛隊	4月22日	17時58分	県庁にリエゾン到着
(2) NTT東日本(株)	4月23日	8時55分	県庁にリエゾン到着
(3) 岩手県警察	4月23日	9時30分	県庁にリエゾン到着
(4) (株)NTTドコモ	4月23日	10時30分	県庁にリエゾン到着
(5) 国土交通省東北地方整備局	4月23日	11時13分	県庁にリエゾン到着
(6) 東北農政局岩手県拠点	4月23日	11時13分	県庁にリエゾン到着
(7) 日本赤十字社岩手県支部	4月23日	11時30分	県庁にリエゾン到着
(8) 盛岡消防本部	4月23日	13時10分	県庁にリエゾン到着
(9) DMA T (統括)	4月23日	13時40分	県庁に統括が到着
(10) 東北森林管理局	4月24日	13時10分	県庁にリエゾン到着
(11) 東北電力ネットワーク(株)	4月24日	17時30分	県庁にリエゾン到着
(12) 秋田県	4月25日	11時20分	県庁にリエゾン到着
(13) いわてNPO災害支援ネットワーク	4月25日	16時00分	県庁にリエゾン到着
(14) 総務省	4月27日	20時00分	県庁にリエゾン到着予定

10 県・市町村からの人的支援

県 4月23日 7時20分 へりの離発着場所（大槌漁港）周辺の交通整理のため、
沿岸広域振興局水産部職員4名を派遣

9時00分 釜石地方支部から大槌町へリエゾンを1名派遣

19時20分 災害対策本部支援室から大槌町へリエゾンを2名派遣

このほか、釜石保健所の保健師、栄養士が避難所巡回

4月25日 避難所環境の整備を支援するための職員3名を派遣

避難所運営等を支援するための職員を派遣（1班6名を4交代制/日で派遣）

市町村 4月23日 釜石市から大槌町へ職員派遣を開始（1班7名を4交代制/日で派遣）

4月25日 葛巻町から大槌町へ職員派遣を開始（2名/日）

4月25日 山田町から避難所（陸中海岸青少年の家）に職員を派遣（2名/日）

11 物資の支援

4月27日15時00分現在

日付	岩手県	県内市町村	県外自治体及び防災関係機関
4月22日(水)			<ul style="list-style-type: none"> ○ 国土交通省東北地方整備局 <ul style="list-style-type: none"> ・ CCTV画像提供 2カ所の映像を配信 ○ <u>NTTドコモ</u> <ul style="list-style-type: none"> ・ <u>マルチチャージャー：5台</u>
4月23日(木)	<ul style="list-style-type: none"> ・ 段ボールベッド：300個 	<ul style="list-style-type: none"> ○ 宮古市 <ul style="list-style-type: none"> ・ アルファ化米：450食 ・ 保存水(500ml)：456本 ・ 備蓄毛布：100枚 ○ 山田町 <ul style="list-style-type: none"> ・ アルファ化米：450食 ・ 水：450本 ・ 毛布：100枚 	<ul style="list-style-type: none"> ○ NTTドコモ <ul style="list-style-type: none"> ・ 携帯電話：8台(県社協用) ・ マルチチャージャー：1台

日付	岩手県	県内市町村	県外自治体及び防災関係機関
4月24日(金)	<ul style="list-style-type: none"> ・ 保存水：4,800本 	<ul style="list-style-type: none"> ○ 宮古市 <ul style="list-style-type: none"> ・ 備蓄毛布：400枚 ・ トイレカー（通常タイプ）1台 ○ 田野畑村 <ul style="list-style-type: none"> ・ 布団：50組（敷・掛10×5） ・ シーツ：50枚 ・ フェイスタオル：200組 ○ 陸前高田市 <ul style="list-style-type: none"> ・ マットレス：200枚 ・ アルファ化米：9箱 ・ 飲料水：28箱（500ml×24本） ・ 備蓄用ウェットティッシュ：200個 ○ 岩泉町 <ul style="list-style-type: none"> ・ 龍泉洞の水：1,200本 ○ 大船渡市 <ul style="list-style-type: none"> ・ 紙おむつ：数量不明 	<ul style="list-style-type: none"> ○ 秋田県 <ul style="list-style-type: none"> ・ トイレカー：1台 ○ NTTドコモ <ul style="list-style-type: none"> ・ 携帯電話：20台（釜石支部用） ・ マルチチャージャー：3台 ・ Wi-Fi機器：3台 ○ ソフトバンク <ul style="list-style-type: none"> ・ 固定電話：4台 ・ マルチチャージャー：4台 ・ Wi-Fi機器：7台 ○ 国土交通省東北地方整備局 <ul style="list-style-type: none"> ・ ホースブリッジ：3台 ・ Ku-SAT（小型衛星画像伝送装置）：1カ所の映像を配信

日付	岩手県	県内市町村	県外自治体及び防災関係機関
4月25日(土)	<ul style="list-style-type: none"> ・ 昼食 (おにぎり500食) ・ 夕食 (おにぎり500食) ・ 仮設トイレ： 25台 ・ 仮設手洗い： 7台 		<ul style="list-style-type: none"> ○ NTTドコモ <ul style="list-style-type: none"> ・ 携帯電話：20台（消防団用） ・ マルチチャージャー：8台 ○ (一社) SAVE IWATE <ul style="list-style-type: none"> ・ 一部避難所で炊き出し実施 ○ 国土交通省東北地方整備局 <ul style="list-style-type: none"> ・ 散水車：9台
4月26日(日)	<ul style="list-style-type: none"> ・ 朝食 イオン：(弁当300個) パン400個 ・ 昼食 イオン：(弁当300食) セブン：(弁当500食) ・ 夕食 イオン：(弁当300食) セブン：(弁当500食) 		<ul style="list-style-type: none"> ○ NTTドコモ <ul style="list-style-type: none"> ・ マルチチャージャー：2台
4月27日(月)	<ul style="list-style-type: none"> ・ 朝食 セブン：(弁当385個) イオン：(弁当300個) ・ 昼食 セブン：(弁当235食) イオン：(弁当300食) ・ 夕食 セブン：(弁当385食) イオン：(弁当300食) 		<ul style="list-style-type: none"> ○ NTTドコモ <ul style="list-style-type: none"> ・ マルチチャージャー：3台 ・ Wi-Fi機器：3台

日付	岩手県	県内市町村	県外自治体及び防災関係機関
4月28日(火) (予定)	<ul style="list-style-type: none"> ・朝食 セブン：(弁当260食) イオン：(弁当250食) ・昼食 セブン：(弁当210食) イオン：(弁当250食) ・夕食 セブン：(弁当260食) イオン：(弁当250食) 		

12 知事による現地視察の実績（4月23日）

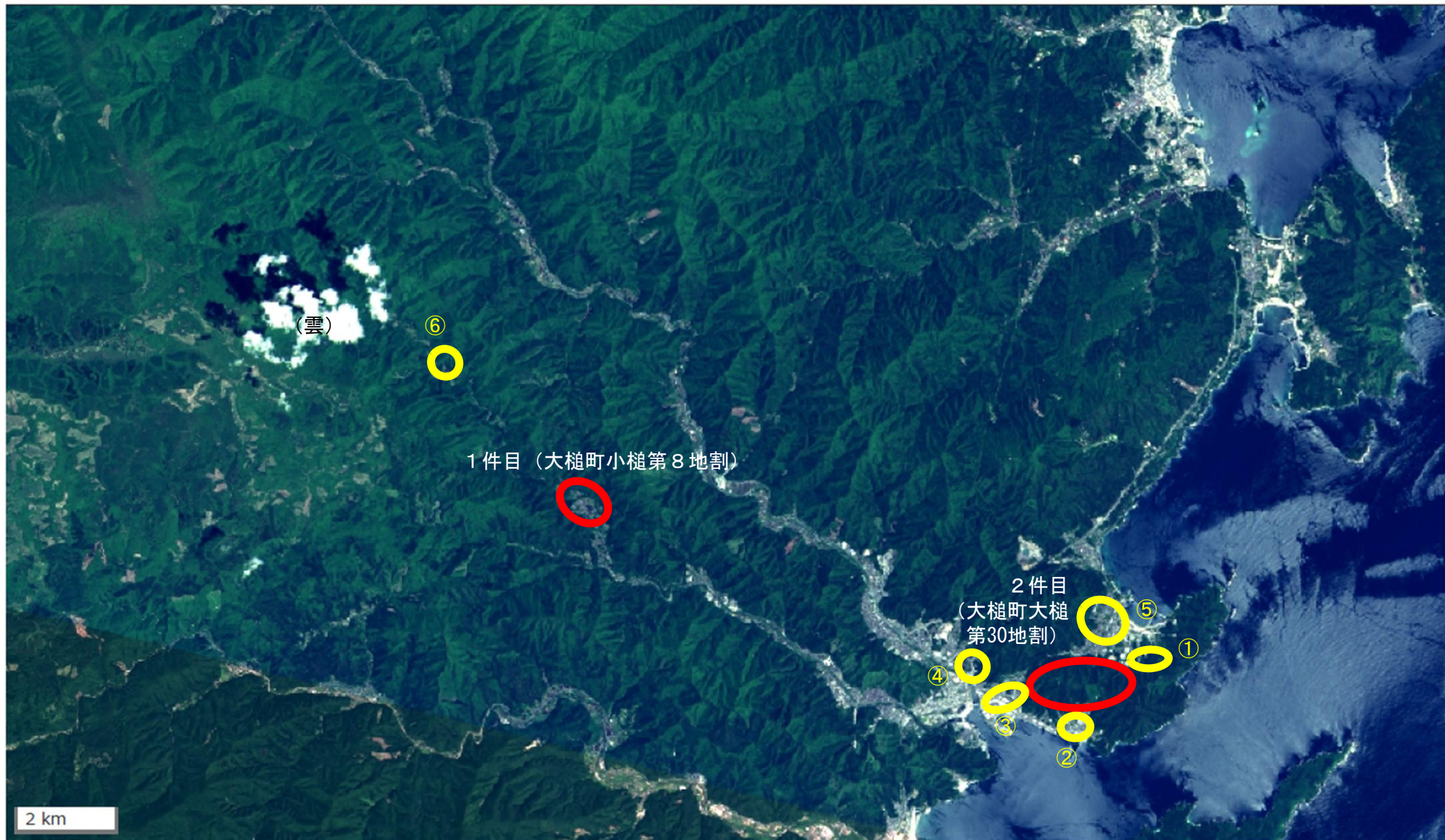
場所	内容
大槌町役場	大槌町長と面談し、対応状況を聴取、意見交換
海づくり記念公園	陸上自衛隊ヘリに搭乗し、上空から被害の状況を視察
吉里吉里学園小学部 （避難所）	避難されている方々からお話を伺い、対応状況などを説明しながら激励

13 その他

4月24日、岩手県山火事防止対策推進協議会で「山火事警戒宣言」を発令

※ 次回の報告は4月28日（火）7時現在を10時に報告します。

※ 次回の本部員会議は4月28日（火）11時に開催予定です。



※黄色の円は避難指示発令区域

(6区域：①吉里吉里 (4/22 19:20発令)、②赤浜 (4/22 19:29発令)、③安渡 (4/22 19:29発令)、④沢山 (4/23 12:50発令)、
⑤吉里吉里 (区域拡大) (4/24 15:00発令)、⑥長井地区 (4/26 13:05発令))

岩手県の天気概況・防災上のコメント

低気圧が関東付近にあって、東北東へ進んでいます。

岩手県は、曇りや雨となっています。

27日は、低気圧や気圧の谷の影響により、雨で、夜は次第に曇りとなるでしょう。

28日は、低気圧の影響により、曇りで、午後は雨の降る所が多く、雷を伴う所もあるでしょう。

防災上のコメント

大槌町では、28日は15時から24時にかけて雨が降る見込みです。

28日の大槌町での最大風速は、東の風5メートルの見込みで、瞬間的に2倍程度の風が吹く場合があります。

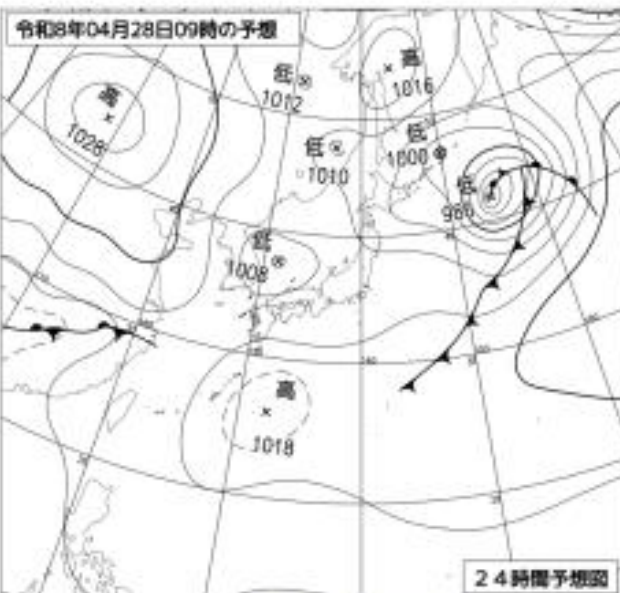
現在、発表中の注意報はありません。明日午後を対象に雷注意報を発表する予定です。

大槌町 付近の風向風速、気温、天気予想

27日～28日	日時	27日18時	27日21時	28日00時	28日03時	28日06時	28日09時	28日12時	28日15時	28日18時
上空 1,500 メートル付近 ※	風向 (16方位)	北北西	北北西	北西	西北西	西北西	西	西	西南西	西南西
	風速 (m/s)	11	11	14	16	16	13	10	9	12
	気温 (℃)	6	7	9	9	7	6	4	5	5
上空 1,000 メートル付近 ※	風向 (16方位)	北西	北西	西北西	西北西	西	西	西	西	南西
	風速 (m/s)	7	11	15	18	17	12	7	6	5
	気温 (℃)	9	9	10	9	8	7	8	9	6

※海面上の高さ

27日～28日	日時	27日18時	27日21時	28日00時	28日03時	28日06時	28日09時	28日12時	28日15時	28日18時	
地上	風向 (16方位)	西南西	西	西	西	西	西	南西	北東	東	
	風速 (m/s)	1	2	3	3	3	2	2	1	2	
	気温 (℃)	12	11	9	9	10	13	16	16	8	
	天気	雨	曇	晴	晴	晴	晴	晴	晴	晴	雨
	降水量 mm	7	0	0	0	0	0	0	0	0	9
	実効湿度 %						70				
	最小湿度 %						50				



4月28日 09時 の予想天気図

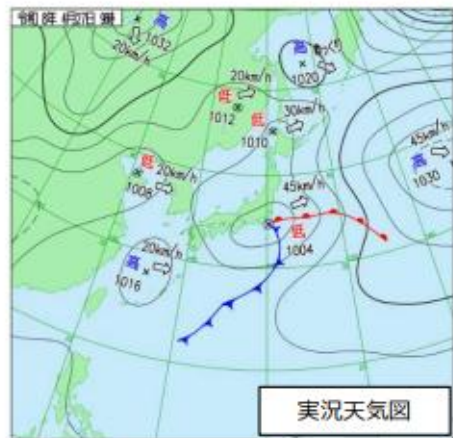
観測所名	4月27日 15時現在	
釜石	風向 (16方位)	西北西
	風速 (m/s)	1.8
	気温 (℃)	14.3

近隣のアメダス観測値

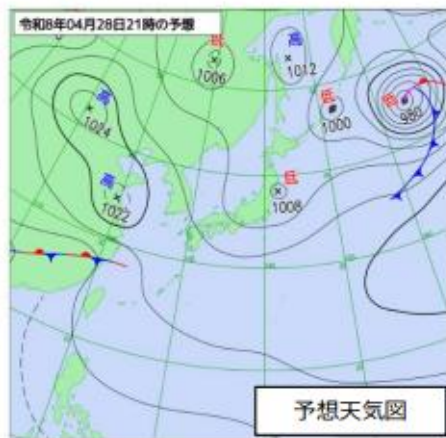
大槌町の林野火災 気象解説資料 第7号

4月27日15時現在 盛岡地方気象台

地上天気図



4月27日09時



4月28日21時予想

大槌町に注意報は発表しておりません。

4月28日の大槌町の量予想

実効湿度：70%、最小湿度：50%
最大風速：東5m/s、降水量：20mm

沿岸の今後1週間の天気の見通し

- 28日：低気圧の影響で曇り、夕方から雨で雷を伴う可能性。
- 29日：気圧の谷の影響により曇りで、午前中は雨が降る。
午後からは時々晴れ。
- 30日：高気圧に覆われ曇りや晴れ。
- 5月1日：低気圧の接近により曇りで午後から雨。
まとまった雨量となる可能性あり。
- 2日：朝まで雨の降る可能性があるが、
次第に高気圧に覆われ曇りや晴れとなる。
- 3日から4日：気圧の谷の影響で曇りだが、時々晴れ間もある。

週間天気予報（4月28日から5月4日まで）

4月27日11時発表

週間天気予報（沿岸 気温: 大槌町付近）

	28日(火)	29日(水)	30日(木)	1日(金)	2日(土)	3日(日)	4日(月)
天気	くもり後一時雨 	くもり時々晴れ 	くもり時々晴れ 	くもり一時雨 	くもり時々晴れ 	くもり時々晴れ 	くもり時々晴れ
降水確率(%)	0/10/50/70	40	20	70	30	30	30
最高気温(°C)	/	13	18	14	20	19	21
最低気温(°C)	/	6	5	7	8	7	7

大槌町林野火災に係る県及び県内市町村から大槌町への職員派遣について

1 概要

4月25日（土）午前8時から、大槌町林野火災の避難所運営等を支援するため、県職員及び県内市町村職員を大槌町に派遣しています。
 なお、4月23日（木）から、釜石保健所の保健師2名、栄養士1名が避難所を巡回するとともに、釜石市が大槌町へ6名の職員を派遣し、支援を行っています。

2 派遣状況等

4月27日（月）7時現在の派遣状況及び28日（火）8:00から30日（木）8:00までの派遣計画は以下のとおりです。

（派遣状況等）

避難所等	避難者数 (4/27 15:00 時点)	派遣元（28日08:00までの派遣状況）					派遣元（28日08:00から30日08:00までの派遣計画）						
		岩手県	釜石市	葛巻町	山田町	計	岩手県	釜石市	盛岡市	宮古市	陸前高田市	山田町	計
小鎚多目的集会所	5世帯・9名	—	—	—	—	—	—	—	—	—	—	—	—
城山公園体育館	27世帯・69名	2名	2名	—	—	4名	2名	—	—	2名	—	—	4名
勤労青少年体育センター	2世帯・2名	—	—	2名	—	2名	—	—	—	—	2名	—	2名
吉里吉里公民館	5世帯・11名	2名	2名	—	—	4名	2名	—	2名	—	—	—	4名
寺野弓道場	0世帯・0名	—	—	—	—	—	—	—	—	—	—	—	—
鵜住居小学校・釜石東中学校第一体育館（釜石市）	6世帯・16名	2名	1名	—	—	3名	2名	1名	—	—	—	—	3名
陸中海岸青少年の家（山田町）	3世帯・9名	—	—	—	2名	2名	—	—	—	—	—	2名	2名
金沢地区体育館（ペット同伴避難所）	1世帯・2名	—	—	—	—	—	—	—	—	—	—	—	—
役場庁舎（食料調達班）	—	—	2名	—	—	2名	—	2名	—	—	—	—	2名
計	49世帯・118名	6名	7名	2名	2名	17名	6名	3名	2名	2名	2名	2名	17名

※4/28（火）8:00から、県南広域振興局（県）、盛岡市、宮古市、陸前高田市が新たに対応。

【担当： ふるさと振興企画室 佐藤（内5201）、市町村課 西川（内5225）、人事課 高橋（5072）、復興危機管理室 佐藤（6912）】

大槌町林野火災による被害等の状況（4月27日 15時現在）

【保健福祉部】

○ 看護師等派遣

- ・ 日赤岩手県支部では、4/22のうちに物資等の輸送準備スタンバイ。
4/23(木)から現地で活動中（避難所巡回、要配慮者の情報収集等）。
4/24(金)から救援物資輸送
寝袋100個、弾性ストッキング1箱ずつ、安眠セット30個、避難所用テント1張
- ・ 町に日赤による避難所のアセスメントのためのチーム（看護師2名、事務員2名）の受入れ希望確認。
健康福祉課を窓口として受け入れすることで調整済。
→4/23(木)14時45分：アセスメントのチームが大槌町に向けて出発。
- ・ 4/25（土）から災害支援ナース4名を派遣し、避難所で活動開始。

○ DWAT（災害福祉支援チーム）派遣

- ・ 4/23(木)12時40分：大槌町よりDWAT派遣要請あり（2班体制、相談支援中心、身体介助あり）
2避難所での対応要請、県社協に対応依頼済。
→ 先遣隊3名を4/24（金）13時から派遣。避難所を巡回しニーズ調査を実施。
先遣隊派遣後、本隊を派遣。
→ 本隊1クール（9名）を4/26～4/30まで派遣
・ 避難所環境整備及び要配慮者等への支援を実施

○ こころのケアセンター

- ・ 4/23（木）職員4名が避難所2ヶ所に常駐し、避難者を支援（日中）。
- ・ 4/24（金）以降、職員が避難所を巡回し、メンタルヘルスのアセスメントと個別対応を継続。

○ 避難者の健康状態等の把握

- ・ 4/23（木）釜石保健所の保健師及び大槌町の保健師・栄養士が避難所3ヶ所（小槌地区多目的集会所・吉里吉里学園小学部・城山公園体育館）を巡回。
 - ・ 4/24（金）以降保健師チーム4名（釜石市、釜石・宮古・大船渡保健所）が避難所を巡回し、避難者の健康状態の把握、環境整備等を実施。
 - ・ 4/28（火）以降、釜石市及び県保健所（釜石保健所除く）の保健師等チーム（1チーム：保健師2名とロジ担当1名の計3名）が避難所を巡回し、避難者の健康状態の把握、避難所の環境整備等を実施。
- 4/28（火）～：1日当たり3チーム派遣

○ 保健医療福祉調整本部・地域保健医療福祉調整本部の設置

- ・ 4/23(木)14時：災害対策本部内（県庁4階）に、災害対策に係る保健医療福祉活動の総合調整を行う「保健医療福祉調整本部」を設置
 - ・ 現地で情報収集を行う「地域保健医療福祉調整本部」を大槌町保健センター内に設置
- 《調整本部・現地支部の機能》
- ・ 現地の避難所などでの困り事、不足しているものなどのニーズの収集
 - ・ ニーズを基に県庁調整本部と地域調整本部間で情報共有を図り、各保健医療福祉チームの派遣の調整など必要な支援に繋ぐための調整会議を実施
- 4/27（月）15時30分から、県庁調整本部 オンライン会議を開催し、いわて災害医療支援ネットワーク構成員（県医師会、県歯科医師会、県薬剤師会、県看護協会、県栄養士会、いわて災害リハ推進協議会、県社協、日赤等）と情報共有

《当面の体制》

- (1) 保健医療福祉調整本部 [県庁]
災害医療コーディネーター 眞瀬岩手医大教授、連絡調整員2名（うち医療政策室1名）
 - (2) 地域保健医療福祉調整本部 [大槌町保健センター]
釜石保健所職員 ※当面、藤原岩手医大助教がサポート
- 4/28（火）から、宮古保健所職員及び大船渡保健所職員が日替わり応援

○ 林野火災に伴い発生している煙への対応

- ・ 林野火災の発生に伴って、同町付近で大量の煙が発生している状況
- ・ 呼吸器に疾患がある方、体調に不安のある方に対し、外出時のマスク着用の呼びかけを、県の SNS 等を活用して実施

○ I C A T（いわて感染制御支援チーム）派遣

- ・ 4/25(土) 11 時に釜石保健所から派遣要請あり
- ・ 4/27(月) 4 名派遣

【被害状況等】

(1) 施設等被害

保健福祉施設等で現時点で把握されている施設等被害なし

(2) 医療施設

道又内科医院 休診（自主避難）

(3) 薬務

現在のところ薬局等に係る被害情報なし

(4) 介護、福祉施設

○ 特別養護老人ホーム三陸園及び特別養護老人ホームらふたあヒルズ（同一法人運営）

- ・ 4/22（水）に、上記 2 施設の利用者（三陸園併設の短期入所生活介護事業所の利用者含む）115 名が「三陸花ホテルはまぎく」に避難
- ・ 4/25（土）までに、看取り介護の 3 名が県立釜石病院に避難、9 名が体調を崩し、せいてつ記念病院、県立大槌病院、県立山田病院に搬送、7 名が自宅等へ避難
- ・ 4/25（土）までに、特養三陸園の利用者 47 名が、2 市（宮古市、釜石市）7 施設に広域避難
- ・ 4/25（土）までに、特養らふたあヒルズの利用者 49 名が、2 市 1 町（大船渡市、陸前高田市、住田町）5 施設に広域避難
- ・ 特養らふたあヒルズの避難者 49 名について、4/28（火）以降、順次、施設に戻ることを決定（4/28（火）：2 施設・27 名、4/30（木）：3 施設・22 名予定）

○ 介護老人保健施設ケアプラザおおつち

- ・ 入所者のうち5名が自宅避難
- ・ 経管栄養が必要な入所者6名が釜石のぞみ病院へ避難
- ・ 通所、居宅介護利用者のうち3名を施設受入

○ けあビジョンホーム大槌

- ・ 入所者17名のうち、けあビジョンホーム気仙沼に10名が避難、けあビジョンホーム気仙沼赤岩館森に7名が避難。

(5) 児童福祉施設

吉里吉里保育園、さくらこども園が休園

(6) 障がい者支援施設

○ 障害者支援施設 四季の郷

- ・ 入所者39名全員が城山体育館へ避難していたが、4月25日（土）に避難者全員が帰所した。

○ 障害者通所（就労継続支援）施設 わらび学園

- ・ 4/23以降は休所。

○ 障害者通所（就労継続支援）施設 ワークフォローおおつち

- ・ 4/23以降は休所。

【保健福祉企画室 管理課長 佐藤 019-629-5405】

令和8年4月27日
農林水産部

大槌町で発生した林野火災に伴う農林水産関係被害等

【4月27日（月）15:00 現在】

区分	被害の内容	被害額
農業	農業用ハウス：1棟（焼損の可能性、調査中） 畜産用施設：牛舎1棟（焼損の可能性、調査中）	（調査中）
合計		（調査中）

※4/27（月）7:00 時点から変更なし。

【担当：農林水産企画室 企画課長 関（電話 019-629-5623）】

大槌町林野火災による被害等の状況（公立学校等）【第10報】

令和8年4月27日 15:00現在

1 人的被害状況（児童・生徒、教職員等）

No.	市町村名	学校・施設名	報告内容
1			

2 学校等施設被害状況

No.	市町村名	学校・施設名	報告内容
1			

3 学校の休校等の状況

No.	市町村名	学校名	報告内容
【県立学校】 1校			
1	大槌町	大槌高等学校	休校（4月23日（木）～5月1日（金））
【市町村立 小学校】 1校			
1	大槌町	吉里吉里小学校（吉里吉里学園小学部）	休校（4月23日（木）～4月28日（火））
【市町村立 中学校】 1校			
1	大槌町	吉里吉里中学校（吉里吉里学園中学部）	休校（4月23日（木）～4月28日（火））
【市町村立 義務教育学校】 1校			
1	大槌町	大槌学園	休校（4月23日（木）～4月28日（火））

4 避難所となっている学校の状況

No.	市町村名	学校・施設名	報告内容
1	釜石市	鶉住居小学校・釜石東中学校	避難者数17名

5 児童生徒の被災状況（教科書等の学用品の滅失がある場合）、児童生徒の登下校の大きな障害（通学路や公共交通機関等）

No.	市町村名	学校・施設名	報告内容
1	大槌町	大槌高等学校	左記学校の生徒24名が避難（1年生9名 2年生7名 3年生8名）
2	遠野市	遠野高等学校	左記学校の生徒1名が避難（3年生1名）
3	釜石市	釜石高等学校(全日制)	左記学校の生徒1名が避難（1年生1名）
4	釜石市	釜石高等学校(定時制)	左記学校の生徒2名が避難（1年生2名）
5	釜石市	釜石商工高等学校	左記学校の生徒1名が避難（2年生1名）
6	大船渡市	大船渡東高等学校	左記学校の生徒1名が避難（1年生1名）

6 文化財被害状況

No.	市町村名	〔指定区分〕文化財名	報告内容
1			

7 その他（参考情報）

No.	市町村名	学校・施設名	報告内容
1	大槌町	大槌高等学校	<ul style="list-style-type: none"> ・ 自衛隊に合宿所を提供 ・ グラウンドに自衛隊の燃料補給用のタンクローリーが停車し、自衛隊ヘリの発着陸が行われている。
2	山田町	陸中海岸青少年の家	<ul style="list-style-type: none"> ・ 緊急消防援助隊（仙台市消防局）の待機場所として、宿泊棟、体育館、駐車場及びグラウンドを提供 ・ 避難所を開設

【担当:教育企画室長 金森(電話:019-629-6109)】